



Samhällsbyggnadsförvaltningen

Tjänsteskrivelse

2025-04-02
BND/2025:35

Namnsättning av gator inom detaljplan för del av Huvudsta 3:1

Förslag till beslut

Byggnadsnämnden beslutar att namnge de nya gatorna inom detaljplanen för del av Huvudsta 3:1 till Blockstensgatan, Endrogatan och Vilhelmsdalsgatan i enlighet med samhällsbyggnadsförvaltningens tjänsteskrivelse daterad 2025-04-02.

Sammanfattning

Med anledning av genomförandet av detaljplanen för del av fastigheten Huvudsta 3:1 finns behovet av att namnsätta de nya gator som planerats i detaljplanen. Den 2021-05-11 vann detaljplanen (P 21/4) laga kraft. I området finns sedan tidigare två gator, Alphyddevägen och Jonstorpsvägen, den sistnämnda har fått sitt namn från en av flera stadsägare som fanns i Huvudsta i slutet av 1800-talet fram till runt 1970-talet. Förslaget på nya gatunamn knyter delvis an till det temat med gatunamnen efter de tidigare stadsägarna Vilhelmsdal och Endro. Den tredje nya gatan föreslås få namn efter det gamla stenhuggeri som fanns bland klipporna längs med Ulvsundasjöns strand, söder om området. För att möjliggöra adressättning av alla delar av de nya kvarteren i detaljplanen så förlängs den befintliga gatan Alphyddevägen.

Emelie Grind
Samhällsbyggnadschef

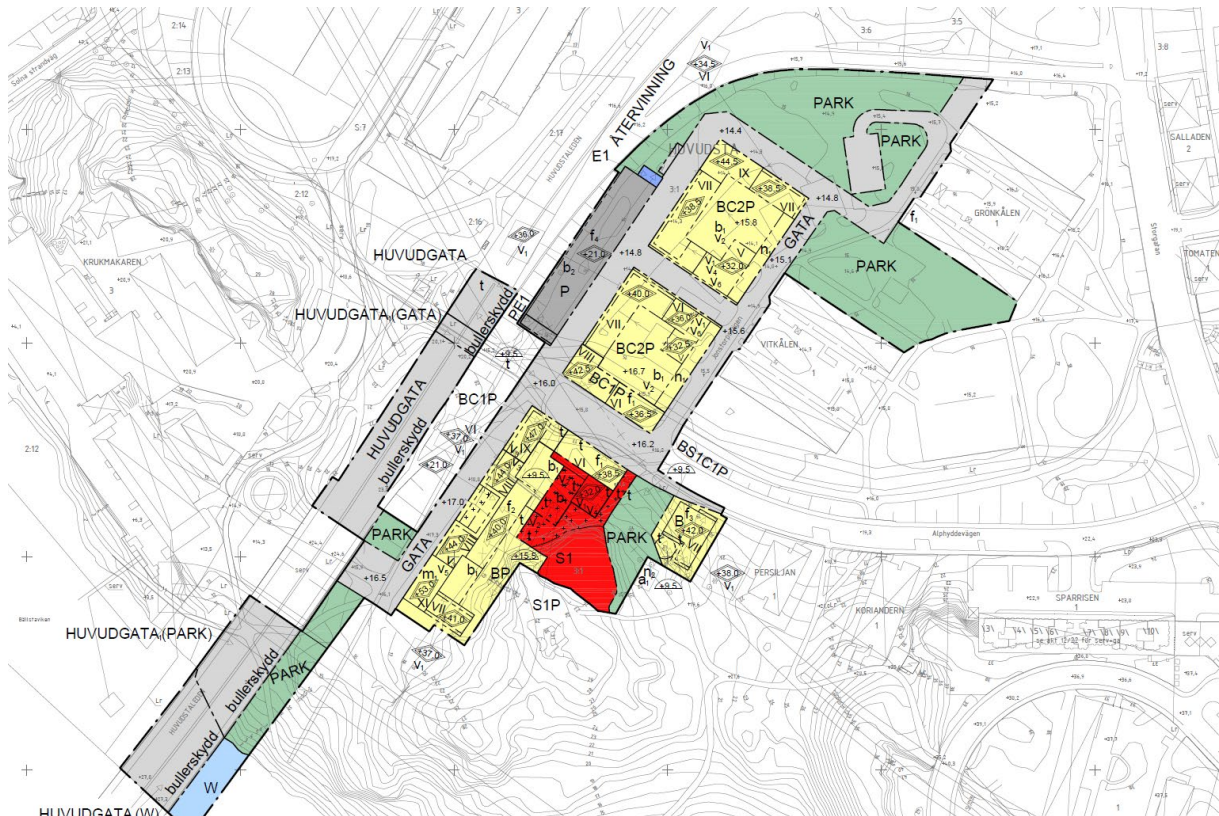
Marcus Schramm
Namnberedningen

Beslutet expedieras till:
Tekniska förvaltningen



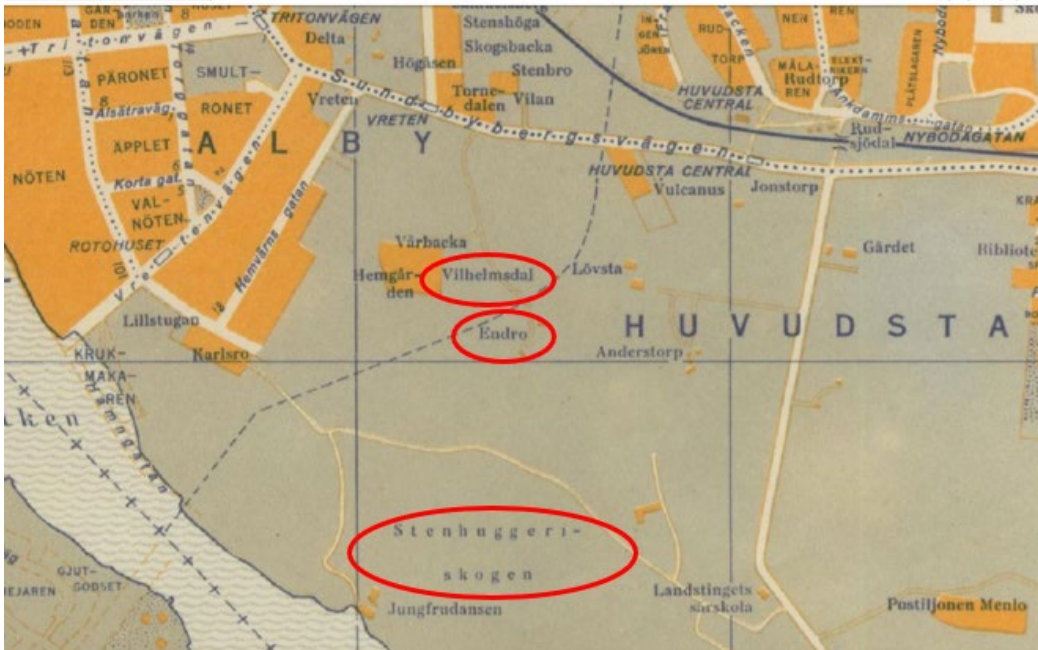
Bakgrund

Den 2021-05-11 vann detaljplanen för del av Huvudsta 3:1 (P 21/4) laga kraft. Detaljplanens syfte är att möjliggöra fyra nya bostadskvarter med cirka 450 bostäder med centrumändamål i bottenvåningarna. En ny entré till naturområdet som kopplar an till Huvudsta strand ska också skapas.



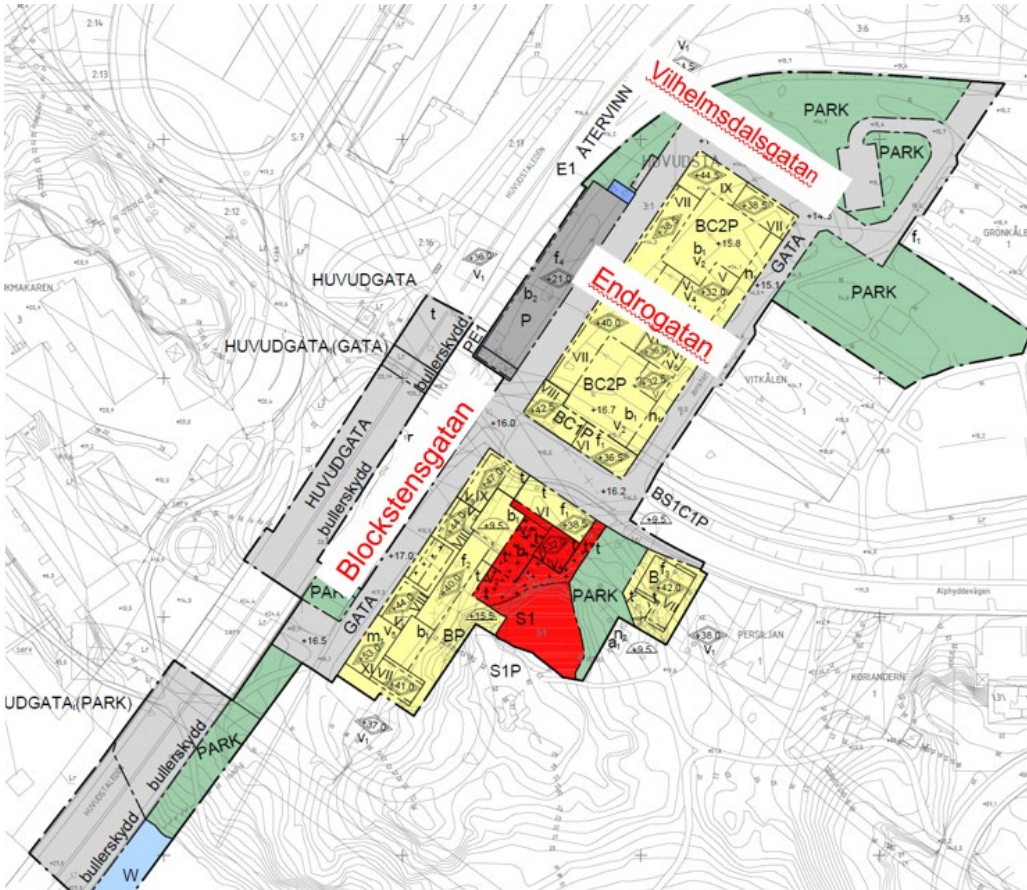
Utklipp ur detaljplanen för del av Huvudsta 3:1 (P21/4).

De tre nya gator som detaljplanen möjliggör har nu när de nya byggnaderna uppförs behov av att namnges. Två av namnförslagen knyter an till det tema som redan finns i området, vilket är namn efter gamla torp och villor som fanns i området från slutet av 1800-talet och fram till andra halvan av 1960-talet. Byggnaderna behövs tas bort för att möjliggöra bl a genomförandet av Huvudstaleden. Den befintliga gatan Alphyddevägen förlängs och kopplas ihop med den nya gatan som ligger parallellt med Huvudstaleden. Delar av den nya bebyggelsen kommer att få adresser längs med Alphyddevägen. Den tredje gatan som ska ges ett nytt namn har en historisk koppling till det stenhuggeri som tidigare låg längs med Ulvsundasjöns strand och det bergparti som sträcker sig längs med.



Urklipp karta anno 1958. Byggnader som föreslås ge namn åt nya gator och stenbuggeriet ses inom röda ringar

Namnförslag



Urklipp detaljplanen för del av Huvudsta 3:1 (P21/4) med förslag till nya gatunamn i rött.

**Stadsägor**

Inom Huvudsta fanns det under 1800- och 1900-talet många stadsägor. Två av dessa, Endro och Vilhelmsdal, föreslås nu ge namn åt de nya gatorna i området. Sedan tidigare finns Jonstorpsvägen belägen i direkt anslutning till de nya gatorna och i närområdet finns Anderstorpsvägen. Även de har fått sina namn efter gamla stadsägor som fanns i närområdet.

Endro

Endro, stadsäga 1200, var en mindre, torpliknande, byggnad från år 1900 bestående av två lägenheter. Byggnaden revs 1967.



Bild på hästskjuts vid Endro (byggnaden i bakgrunden av fotot), år okänt

Vilhelmsdal

Vilhelmsdal, stadsäga 1244 och 1245, var ett boningshus som uppfördes på 1880-talet tillsammans med en liten handelsträdgård med växthus. Bebyggelsen togs bland annat bort pga byggandet av Huvudstaleden i slutet av 1960-talet.



Bild på Vilhelmsdal i målning från början av 1930-talet.



Bild på Vilhelmsdal från 1960-talet (det revs på slutet av 1960-talet)



Stenhuggeriskogen

I Huvudsta i bergslänten ner mot Ulvsundasjön fanns ett stort stenbrott under i huvudsak 1860 – 1880-talet. I stenbrottet höggs stenblock av den, på den tiden välkända blå-grå Huvudstaganiten, ut. Huvudstaganiten levererades till bland annat byggandet av Riksdagshuset och Nordiska museet i centrala Stockholm. En stor del av levererades också till England. Den stora stenhuggerieverksamheten avvecklades i mitten av 1880-talet, men verksamhet fortsatte i mindre omfattning ända fram till 1930-talet. Stenbrottet omfattade en lång sträcka längs med Ulvsundasjön och ett av ställena där resterna tydligast framträder är nedanför Jungfrudansen. Området benämns numera i kartor som Stenhuggeriskogen. För att påminna om denna historia föreslås en utav gatorna ges namnet Blockstengatan. Gatan har sin början i delen belägen närmast det gamla stenbrottet där stora stenblock höggs ut.


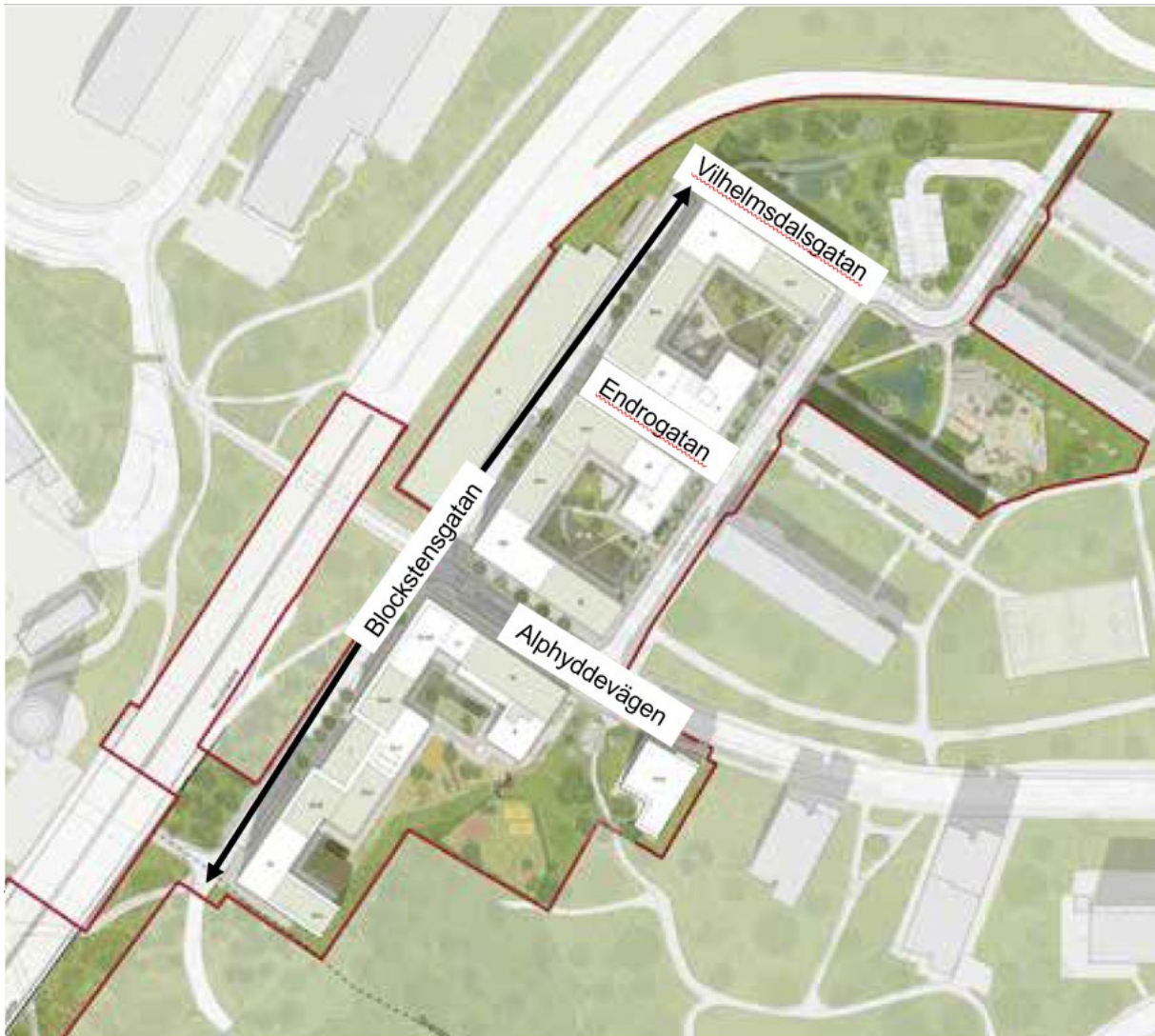


Bild från Huvudsta stenhuggeri

Alphyddevägen

Dagens infartsgata till området, som nås via Storgatan, är Alphyddevägen och den har fått sitt namn efter ett gammalt café och konditori ("Alphyddan") som låg i närheten, intill Jungfrudansen. Gatan förlängs för att koppla ihop gatunätet och de delar av bebyggelsen som placeras längs med den kommer således få adresser längs Alphyddevägen.



Situationsplan med föreslagna gatunamn i svart.