

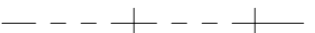




# PLANBESTÄMMELSER

Följande gäller inom områden med nedanstående beteckningar. Endast angiven användning och utformning är tillåten. Bestämmelser utan beteckning gäller inom hela planområdet.




## Gränser

-  Planområdesgräns
-  Användningsgräns
-  Administrativ- och egenskapsgräns



## Användning av allmän platsmark med kommunalt huvudmannaskap (PBL 4 kap 5 § punkt 2)

-  GATA Gata
-  GATA (P) Gata. Parkering. Parkeringsfastighet får utvidgas för att tillskapa av ramp inklusive stöd

## Användning av kvartersmark (PBL 4 kap 5 § punkt 3)

-  P Parkeringshus
-  PE Parkeringshus. Elnätsstation.
-  PZ Parkeringshus. Verksamhet för bilservice (max 160 kvm LOA)

## Egenskapsbestämmelser för kvartersmark

-  +0.0 Högsta totalhöjd i meter över angivet nollplan
-  Prickmark - marken får inte förses med byggnad

## Administrativa bestämmelser

Genomförandetiden är 5 år från den dag detaljplanen vinner laga kraft

- u** Underjordiska ledningar - Område eller utrymme som ska vara tillgänglig för allmännyttiga underjordiska ledningar

## Standardförfarande

### Granskningshandling, upprättad oktober 2020

- Fastighetsförteckning
- Program
- Utlåtande efter granskning
- Miljökonsekvensbeskrivning
- Redogörelse efter program
- Planbeskrivning
- Samrådsredogörelse

Detaljplan för del av  
Järva 4:17, P-hus vid Signalbron  
Stadsdelen Järva i Solna stad

#### Beslutsdatum

Godkänd

BN

Antagen

KF

Laga kraft

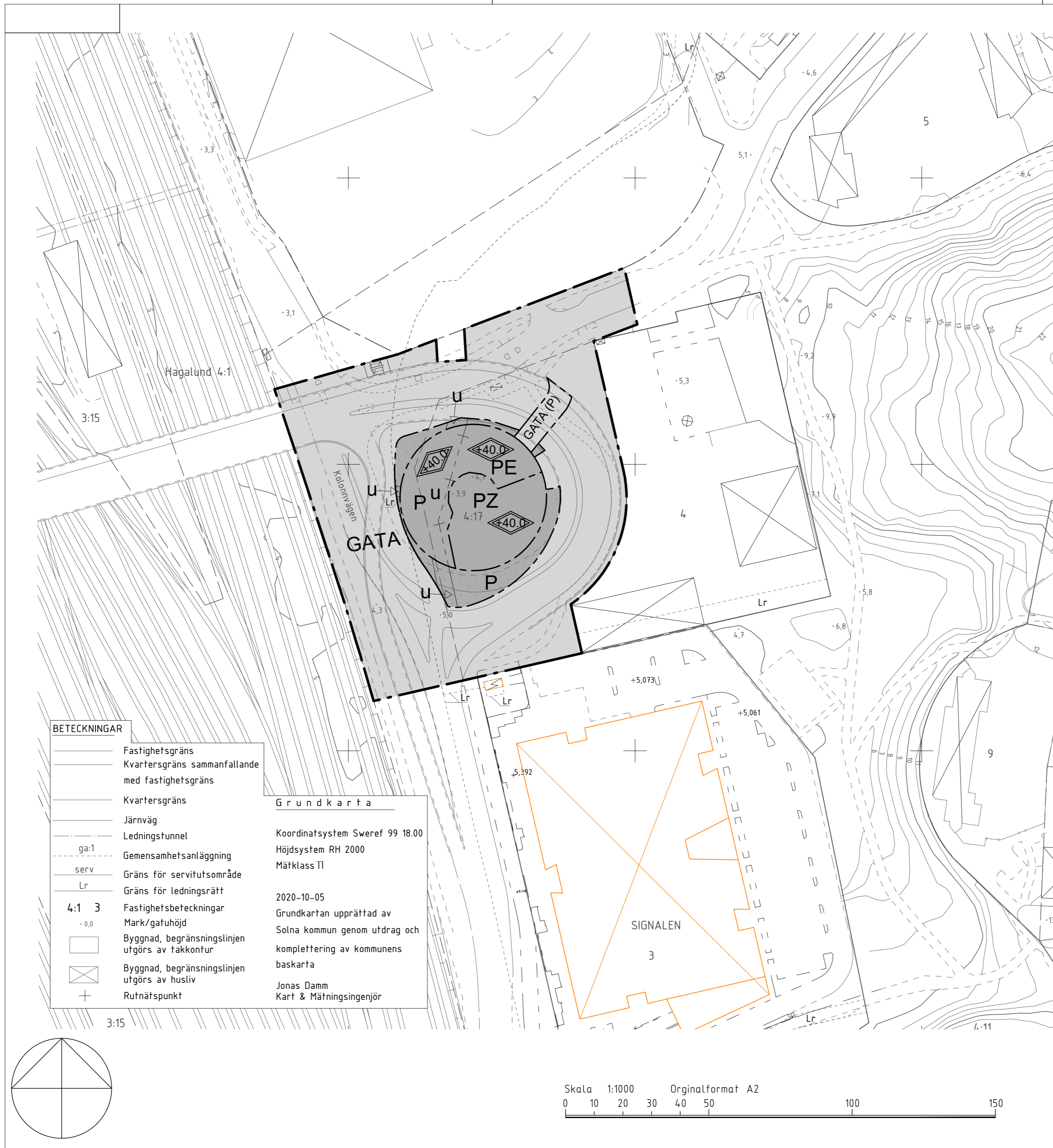
#### Ärendebeteckning

**BND 2017:502**














#### Plannummer

Ann-Christine Källeskog  
Plan- och exploateringschef

Linda Schaedl  
Planarkitekt



### BETECKNINGAR

-  Fastighetsgräns
-  Kvartersgräns sammanfallande med fastighetsgräns
-  Kvartersgräns
-  Järnväg
-  Ledningstunnel
-  ga:1 Gemensamhetsanläggning
-  serv Gräns för servitutsområde
-  Lr Gräns för ledningsrätt
-  4:1 3 Fastighetsbeteckningar
-  -0.0 Mark/gatuhöjd
-  Byggnad, begränsningslinjen utgörs av takkontur
-  Byggnad, begränsningslinjen utgörs av husliv
-  + Rutnätspunkt

### Grundkarta

Koordinatsystem Sweref 99 18.00  
Höjdsystem RH 2000  
Mätklass II

2020-10-05

Grundkartan upprättad av Solna kommun genom utdrag och komplettering av kommunens baskarta

Jonas Damm  
Kart & Mätningssingenjör

Skala 1:1000 Originalformat A2

