

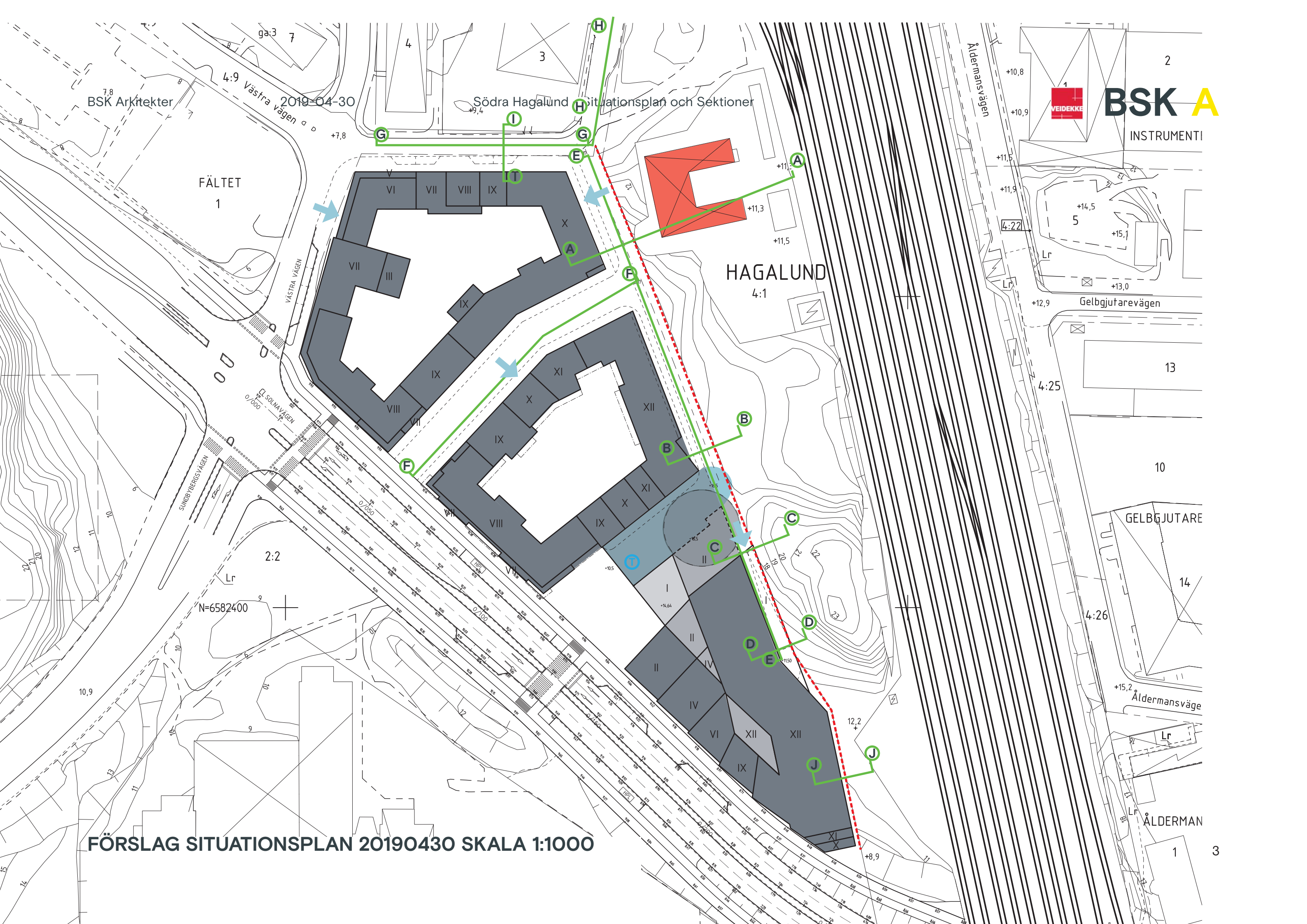
BSK Arkitekter

2019-04-30

Södra Hagalund Situationsplan och Sektioner

VEIDEKKE BSK A INSTRUMENTI

FÖRSLAG SITUATIONSPLAN 20190430 SKALA 1:1000



+7.8
BSK Arkitekter

2019-04-30

Södra Hagalund Situationsplan och Sektioner



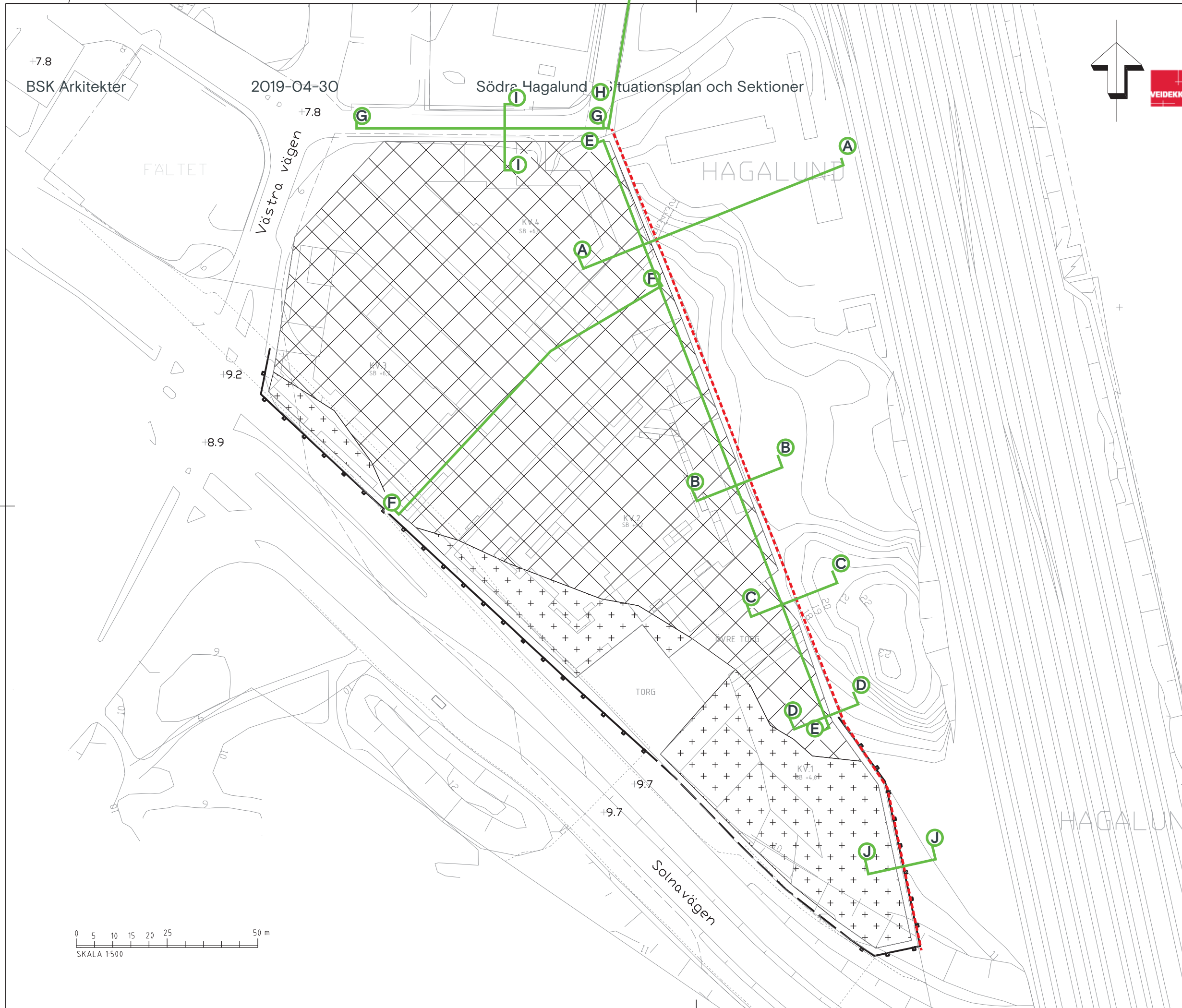
FÖRKLARINGAR

BSK GRUNDLAGGNING PÅ BERG **A**



KOORDINATSYSTEM

PLANSYSTEM SWEREF 99 18 00
HÖJDSYSTEM RH2000



REV	COUNT	REVISION CONCERNS	DATE	BY

SÖDRA HAGALUND
VEIDEKKE BOSTAD AB

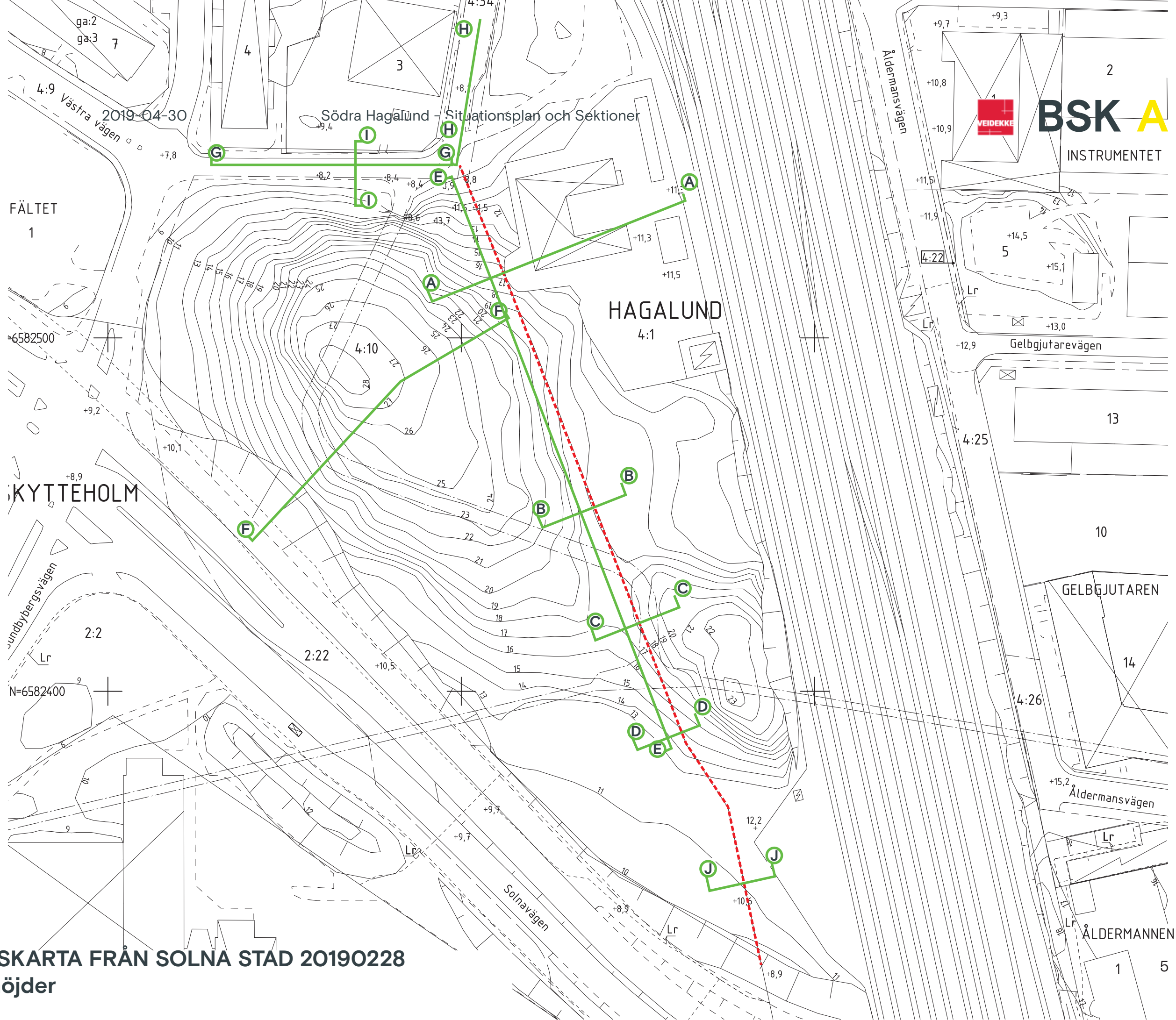


PROJECT NO 2904.31	DRAWN BY FEN	DESIGNED BY FEN
DATE 190131	PROJECT MANAGER FREDRIK ANTEVIK	

PM GEOTEKNIK
BILAGA 1
GRUNDLAGGNINGSMETODER OCH SPONTER

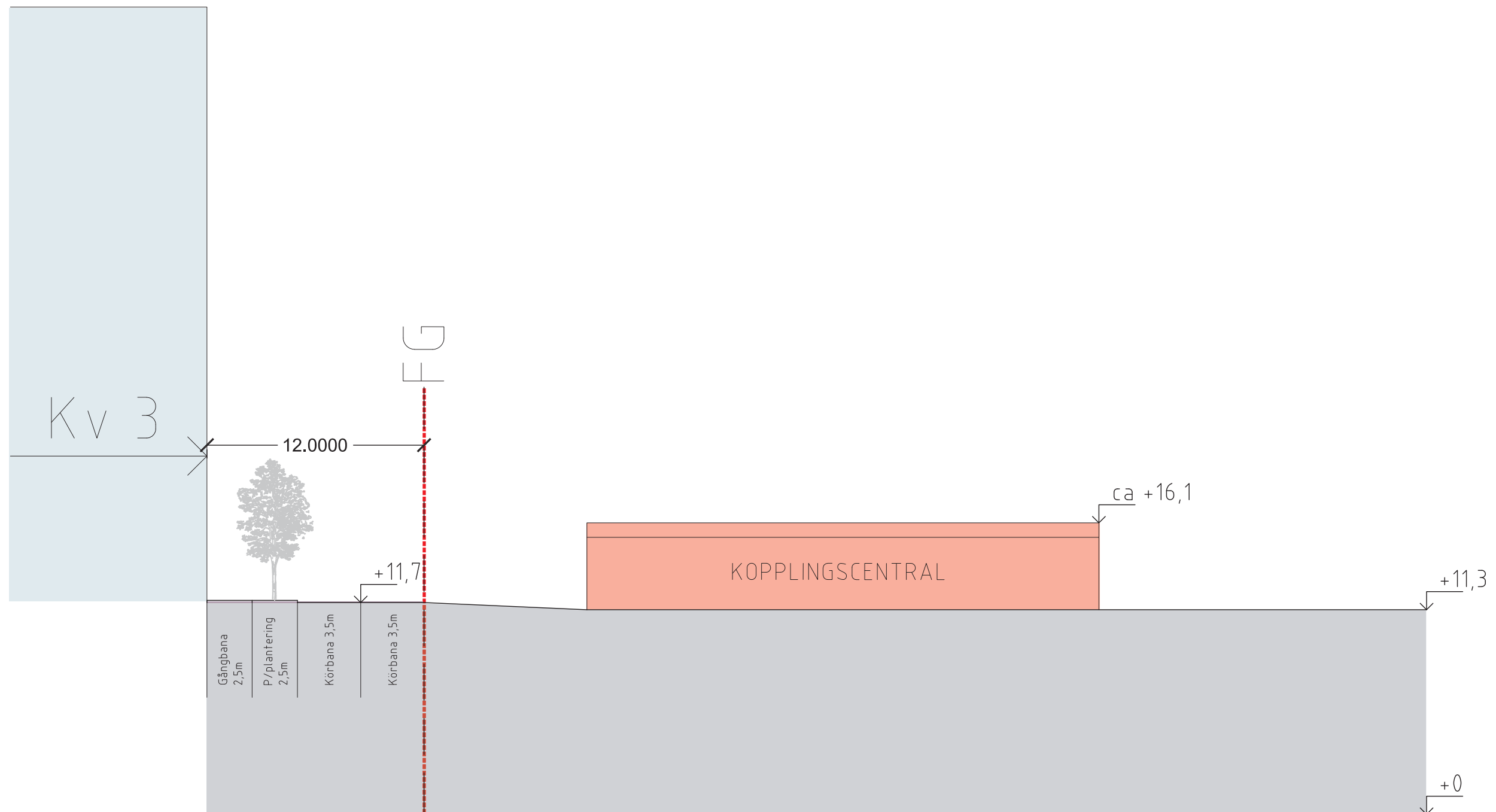
SCALE 1:500 (A1)	DRAWING NO BILAGA 1	REV
---------------------	------------------------	-----

Plotted: 2019-01-30 16:28:22 by Eriksson, Fredrik
 Path: O:\ASTH\2904-31\G\ritter\PM\PM - Bilaga 1.dwg



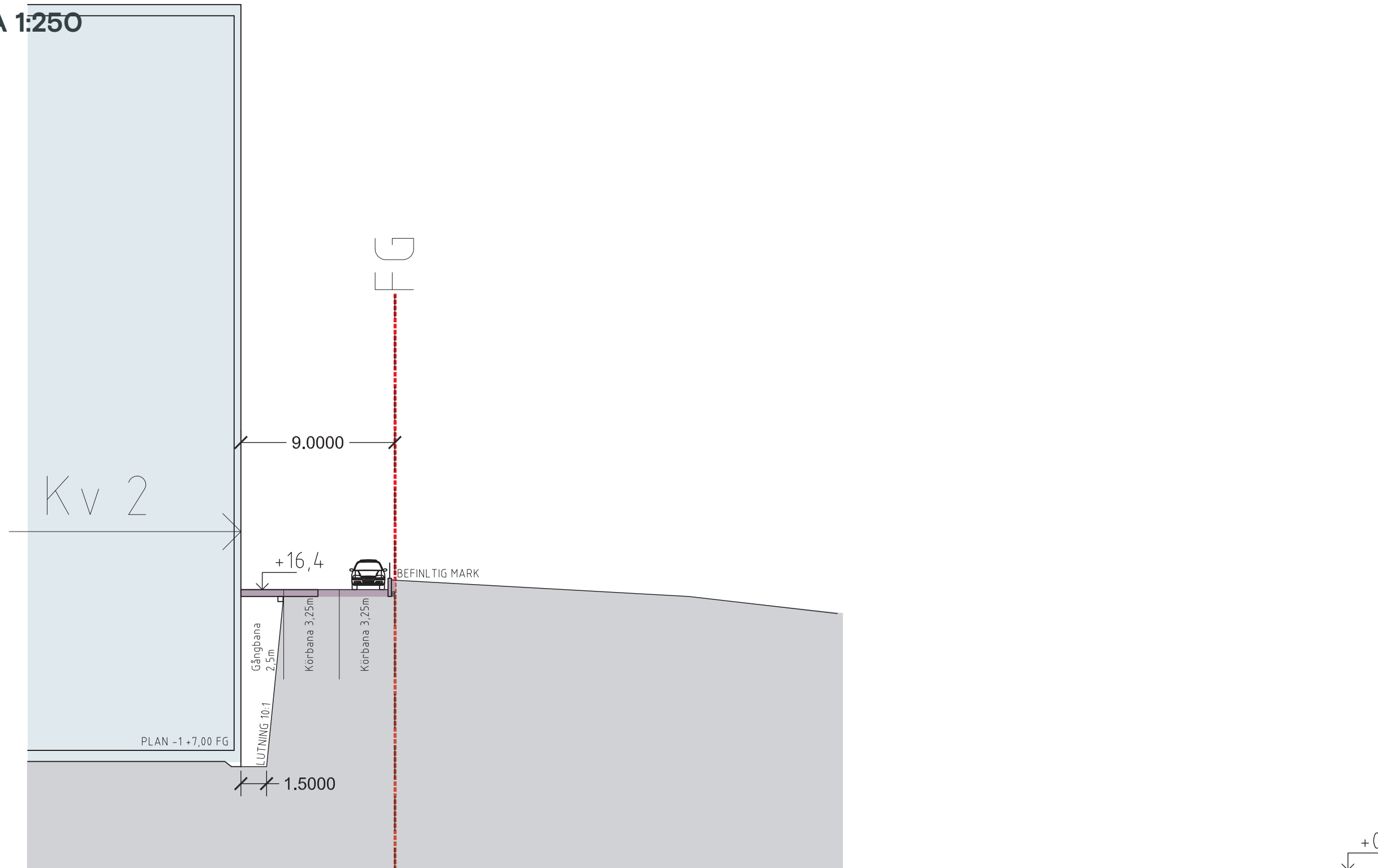
DEL AV BASKARTA FRÅN SOLNA STAD 20190228
Befintliga höjder

PRINCIPSEKTION A-A
Kv 3, 12 m till FG
SKALA 1:250



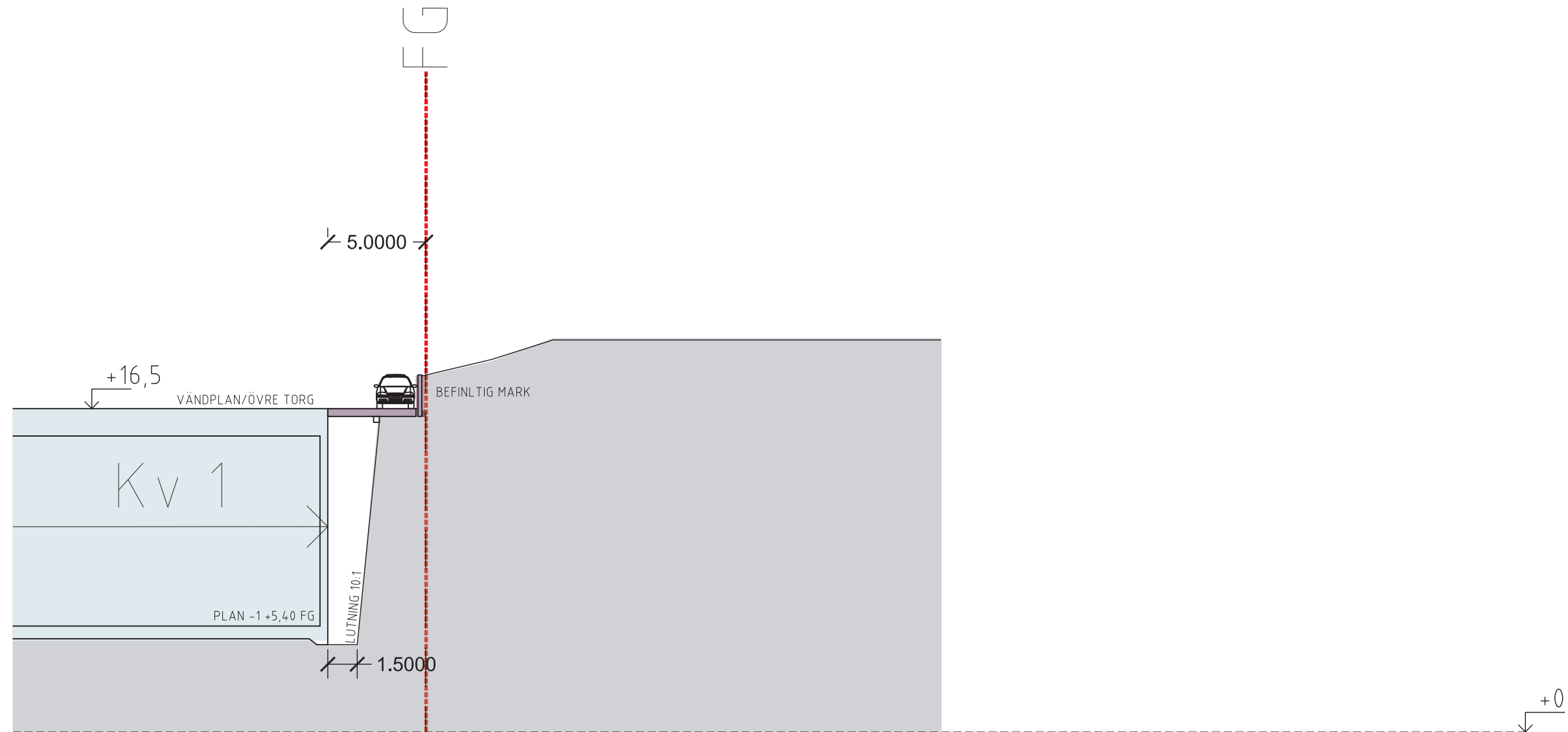
SEKTION A-A

PRINCIPSEKTION B-B
Kv 2, 9 m till FG
SKALA 1:250



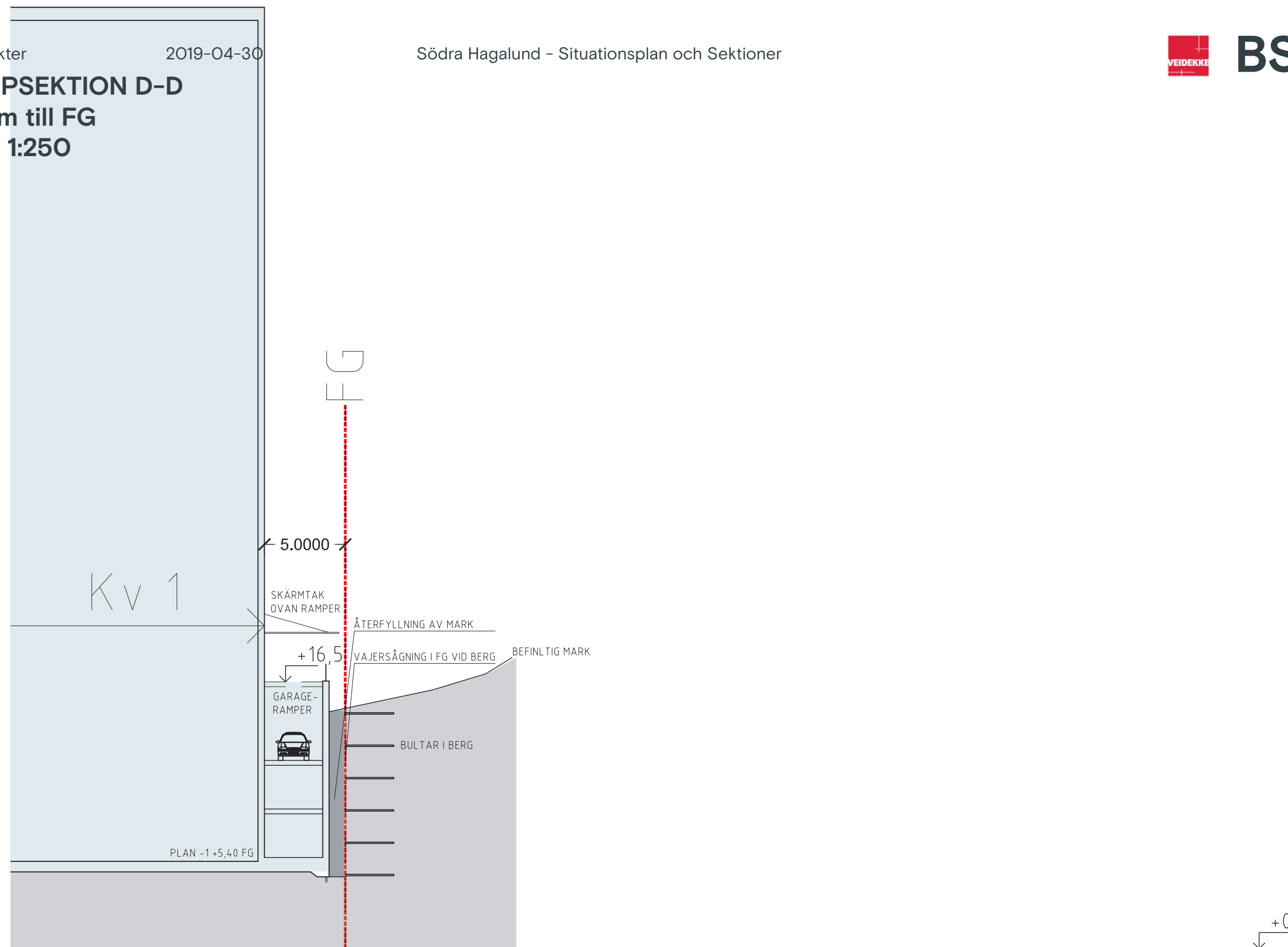
SEKTION B-B

PRINCIPSEKTION C-C
Kv 1/Vändplan övretorg, 5 m till FG
SKALA 1:250



SEKTION C-C

PRINCIPSEKTION D-D
Kv 1, 5 m till FG
SKALA 1:250

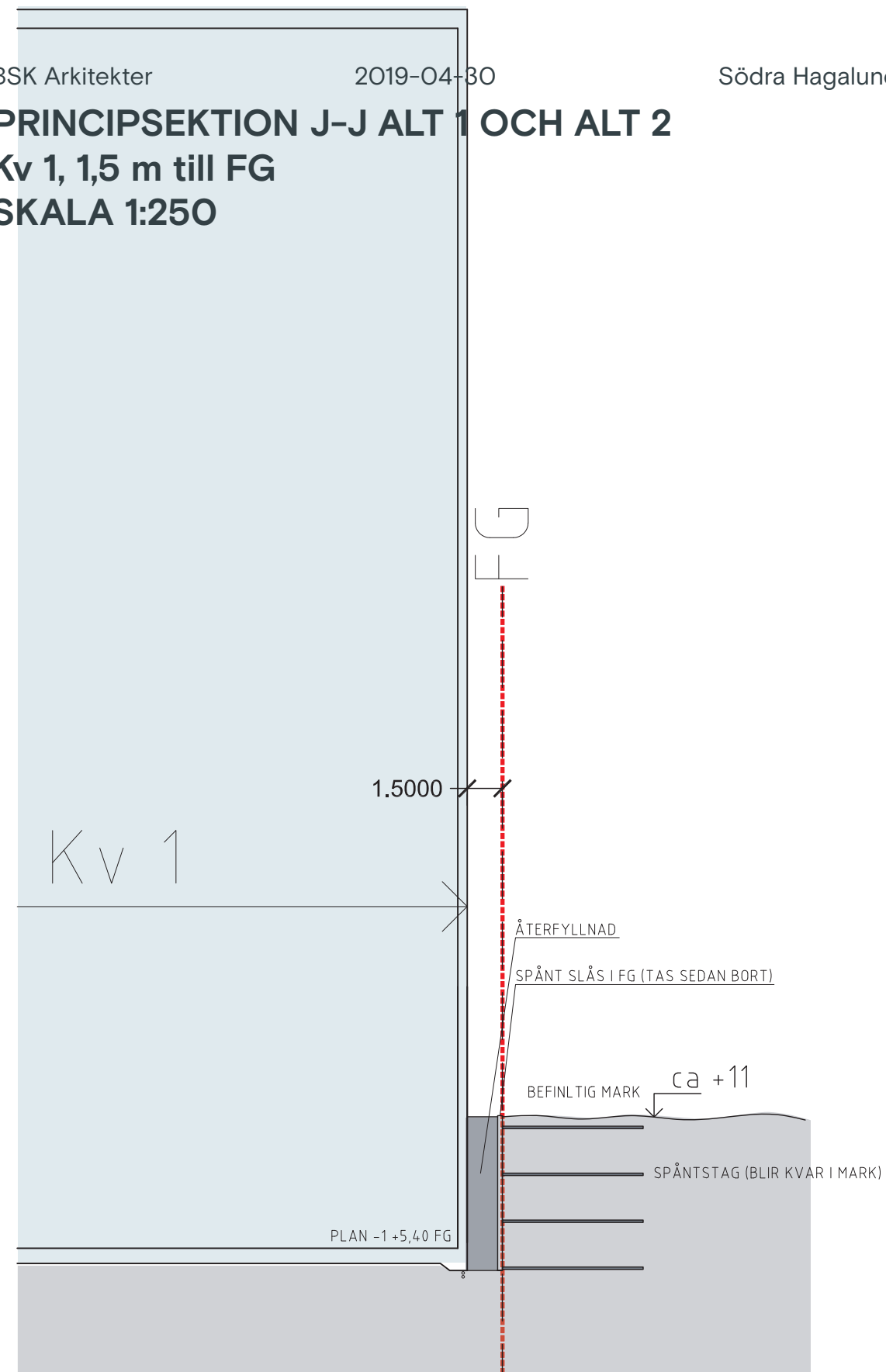


SEKTION D-D

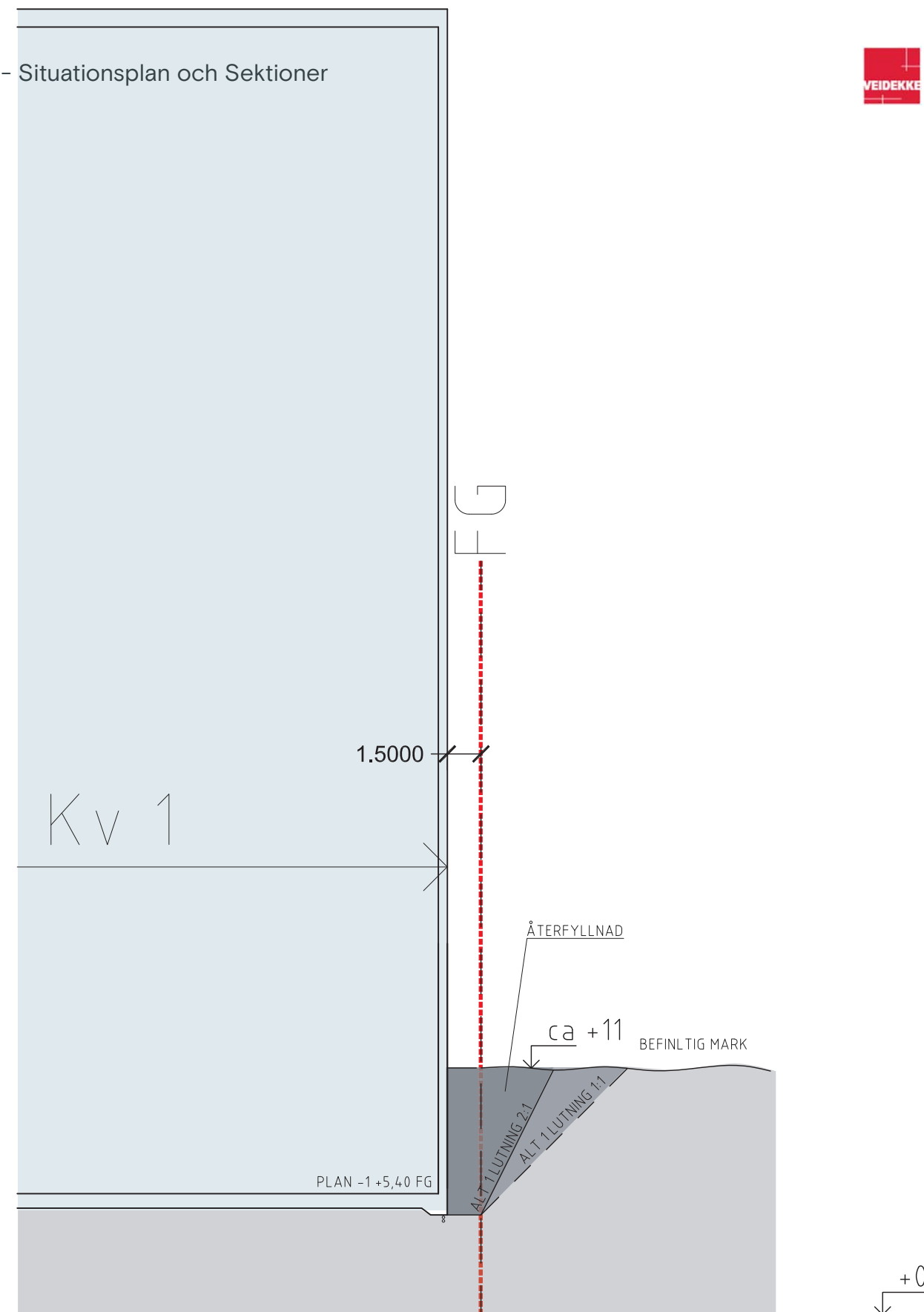
PRINCIPSEKTION J-J ALT 1 OCH ALT 2

Kv 1, 1,5 m till FG

SKALA 1:250

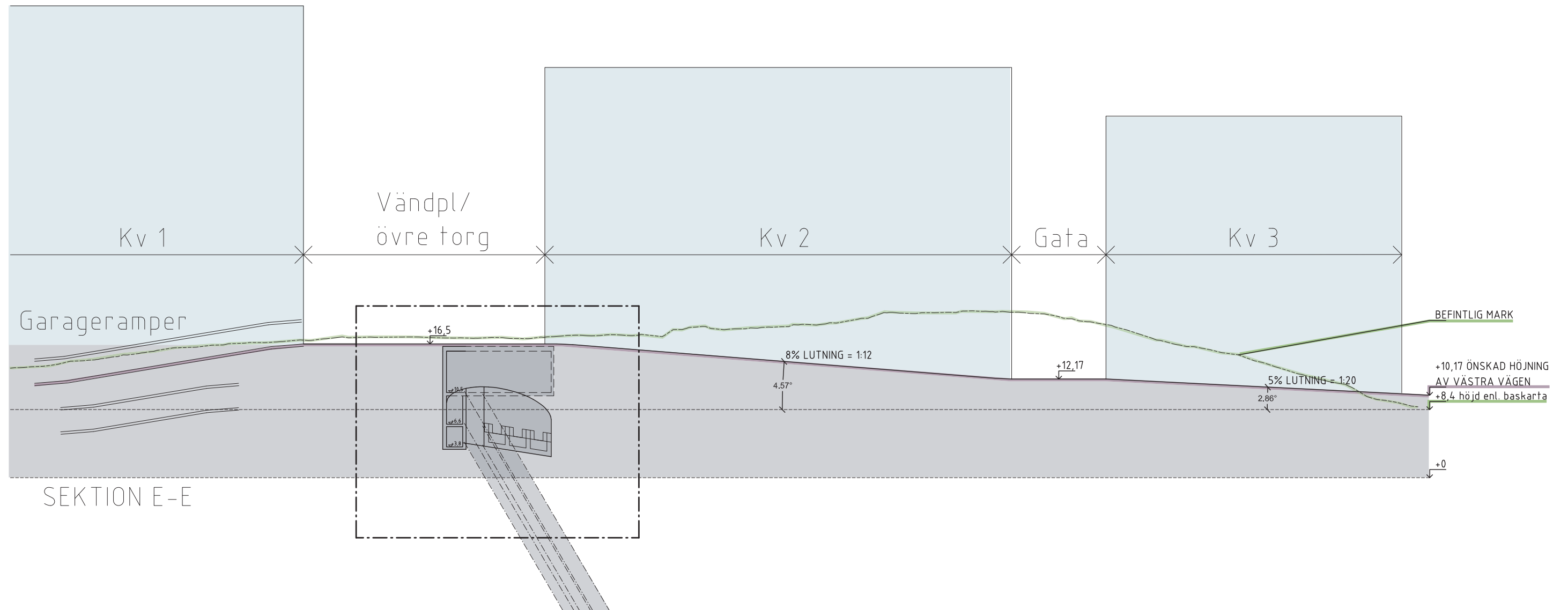


SEKTION J-J alt 1



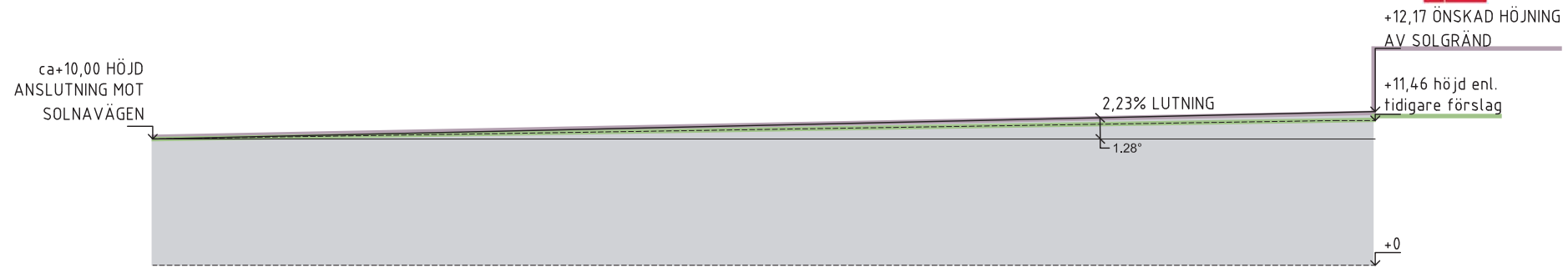
SEKTION J-J alt 2

PRINCIPSEKTION E-E
Vägdragning längs med FG
SKALA 1:500



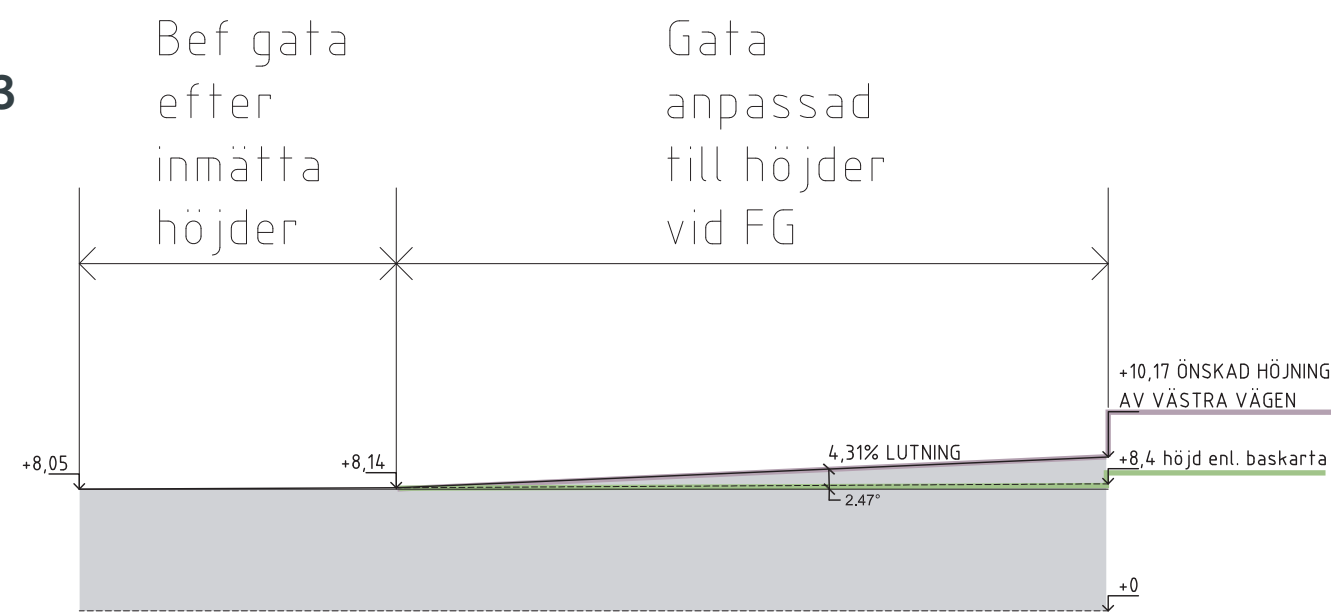
SEKTION E-E

PRINCIPSEKTION F-F
Vägdragnig Solgränd
mellan Kv 2 och Kv 3
SKALA 1:500




SEKTION F-F

PRINCIPSEKTION G-G
Vägdragnig Västravägen vid Kv 3
Föreslagen höjning
SKALA 1:500



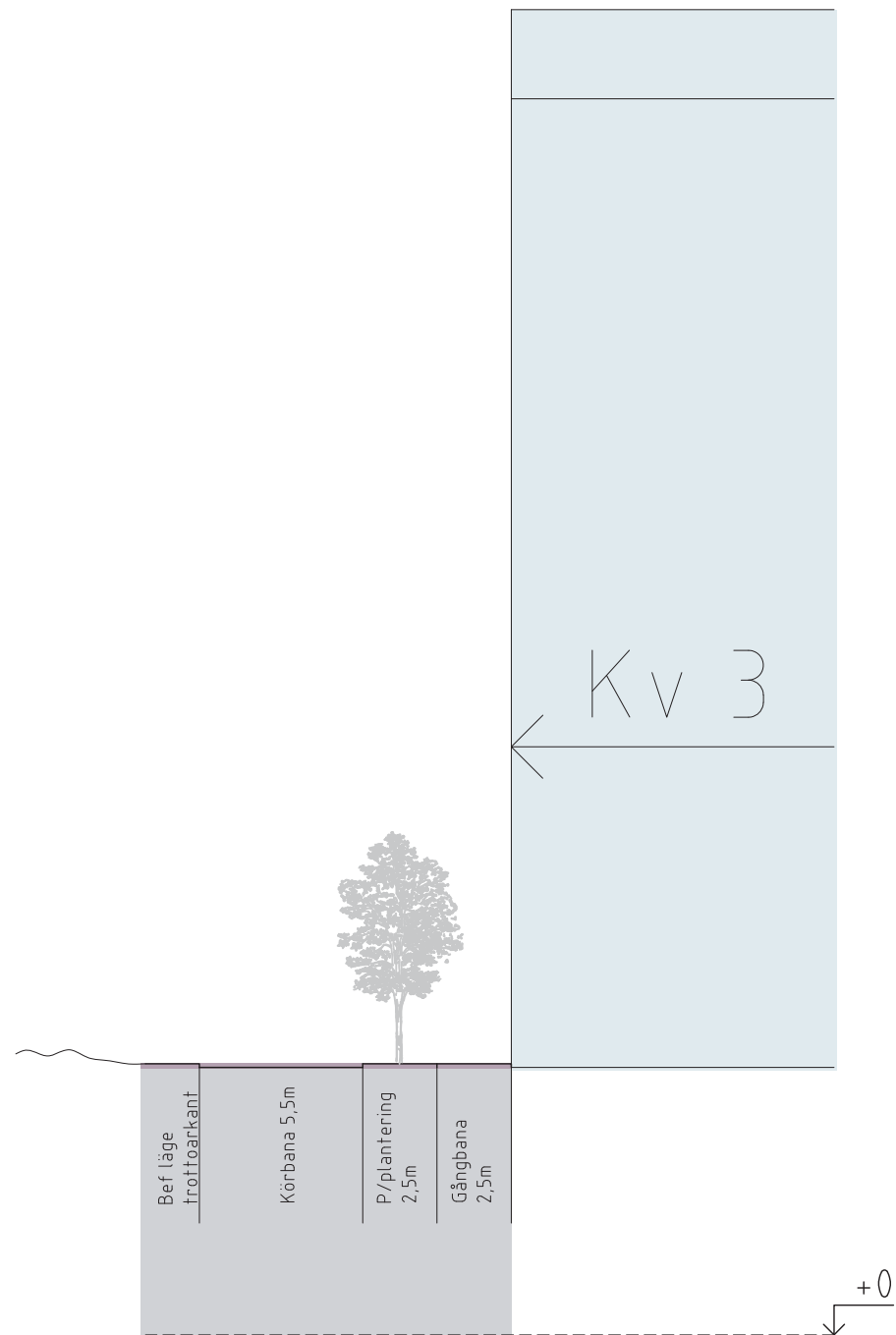
SEKTION G-G

PRINCIPSEKTION G-G
Vägdragnig Solgatan
Föreslagen höjning
SKALA 1:500



SEKTION H-H

PRINCIPSEKTION I-I
Vägdragning Västravägen vid Kv 3
Föreslagen breddning
SKALA 1:500



SEKTION I-I