

## PLANBESTÄMMELSER

Följande gäller inom områden med nedanstående beteckningar. Endast angivnen användning och utformning är tillåten. Bestämmelser utan beteckning gäller inom hela området.

### GRÄNSER

Planområdesgräns

### ANVÄNDNING AV MARK OCH VATTEN

Allmänna platser



Gång- och cykeltrafik

### UTFORMNING AV ALLMÄNNA PLATSER

bro

Gång- och cykelbro får anordnas

### PLACERING, UTFORMNING, UTFÖRANDE

Byggnadsteknik

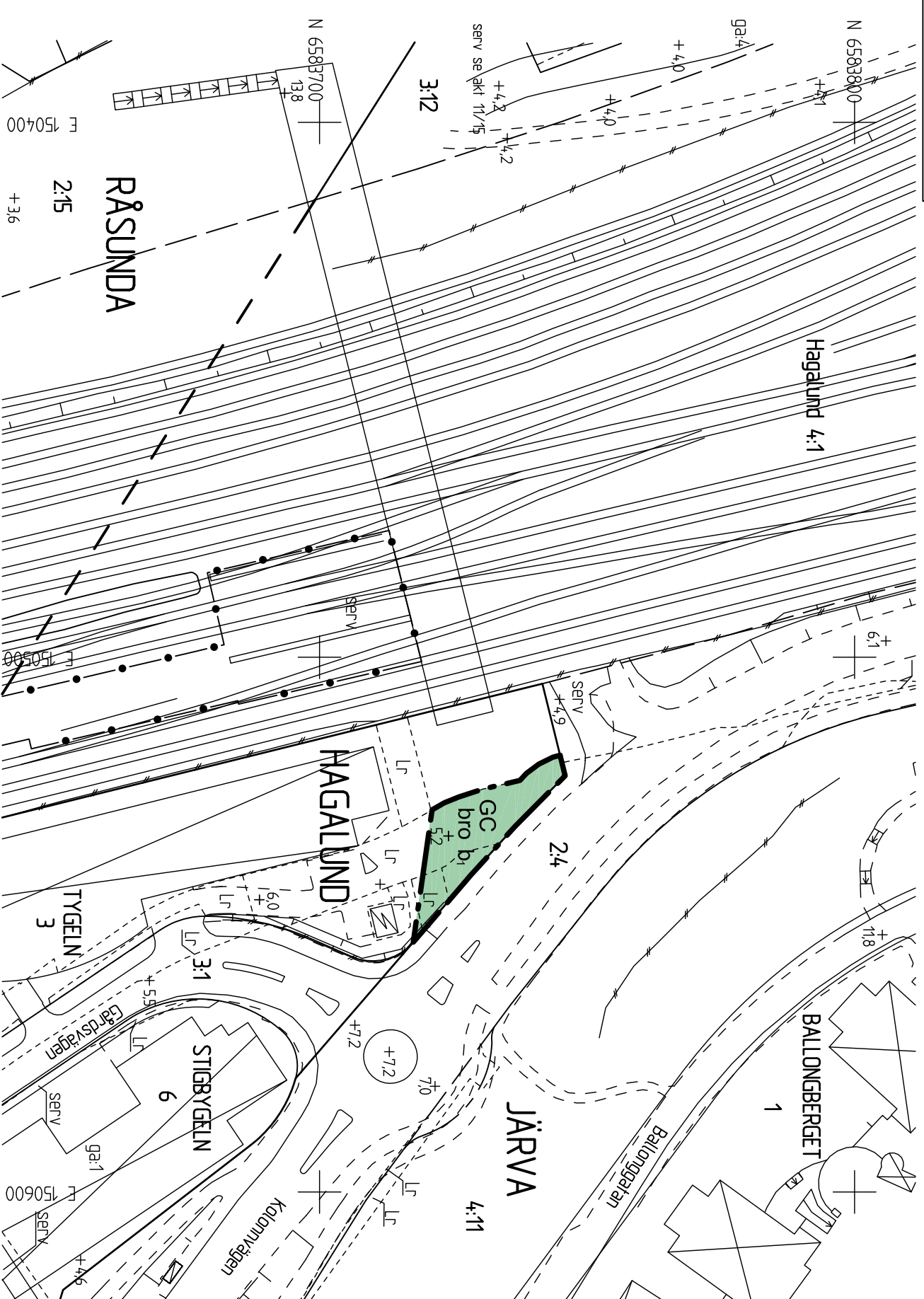
b

Gång- och cykelbro till pendeltåg ska utformas med hänsyn till risken för urspärning. Brons bänghögt ska klara bortfall av ensstaka pelare

### ADMINISTRATIVA BESTÄMMELSER

Genomförandetid

Genomförandetiden är 5 år från den dag planen vinner laga kraft



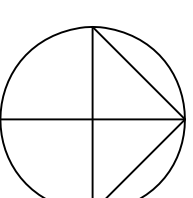
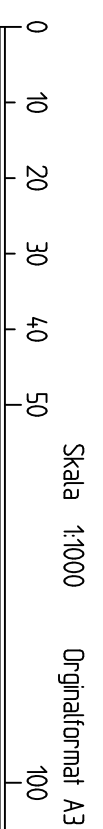
### BETECKNINGAR

- Fastighetsgräns
- Kvarteregräns sammanfallande med fastighetsgräns
- Kvarteregräns
- serv
- Gräns för servitutsområde
- Lr
- Gräns för ledningsrätt
- 4:1 3 \ \ \
- +0,00
- Fastighetsbeteckningar
- Mark/gatuhöjd
- Byggnad, begränsningslinjen utgörs av takkontur
- Byggnad, begränsningslinjen utgörs av husliv
- Ruhnätspunkt

### G R U N D K A R T A

- Koordinatsystem Sweref 99 18.00
- Höjdsystem RH 00
- Måtklass II
- 2012-10-15
- Grundkartan upprättad av Lanthätnäret och Solna kommun

Mats Skilberg  
Kart & Mättningsingenjör



### Enkelt planförfarande

#### Upprättad januari 2013

- Program
- Redogörelse efter program
- Planbeskrivning
- Genomförandebeskrivning
- Miljökonsekvensbeskrivning
- Samrådsredogörelse
- Illustrationskarta
- Fastighetsföretkning
- Utlåtande efter utställning

#### Detailplan för del av

## Tygeln 3

### Stadsdelen Hagalund i Solna stad

Eva Darolf Linnros Stadsarkitekt/Plan- och byggschef		Per Jerfving Planarkitekt	
Anlagen SBN 2013-02-13 Laga kraft 2013-03-13		Arendebeteckning SBN/2012:920	
P13/3		Plannummer	