















"Föreslagen ny höjdbegränsning för riksintresset luftfart (heldragna röda och blå linjer). 59,56 respektive 159,56 möh RH2000. Troligt beslut senast 20171231."



- |  |  |   |   |
|--|--|---|---|
|  | Nationalstadspark - med höga natur- och kulturvärden (MB 4:7)            |  | Riksintresse för luftfarten 1) 59,56 möh (RH2000)                                 |
|  | Kulturmiljövård  |  | Riksintresse för luftfarten 1) Riksintresse för luftfarten 1) 159,56 möh (RH2000) |
|  | Mälaren med öar och strandområden (MB 4:2)/ Riksintresse för yrkesfisket |  | Befintlig kraftledning i tunnel   |
|  | Järnväg av riksintresse  |  | Luftledning ersätts med markkabel   |
|  | Bangård av riksintresse  |  | Ny kraftledning i tunnel  |
|  | Vägreservat E4-länken  |  | Station av riksintresse   |
|  | Vägar av riksintresse  |  | Transformatorstation  |

1) Hela ytan väster om den röstreckade linjen har höjdbegränsningen 59,56 möh varefter den höjdbegränsande ytan ökar successivt fram till den blåstreckade linjens nivå på 159,56 möh.