

- Beteckningar:**
- Linje belägen 3m utanför det område förslaget avser
 - Gällande områdes- och bestämmelsegräns
 - " " " " avsedd att utgå
 - Kvarters- och annan områdesgräns
 - Bestämmelsegräns
 - Gräns mellan gata och park ej avsedd att fastställas
 - Linje över vilken utfart från fastighet ej får ske

- Allmän plats
- Gata
- Park eller plantering
- Gatuplantering ej avsedd att fastställas


- Byggnadskvarter**
- Område för småindustri

- Specialområde**
- Område för järnvägsändamål

- Mark, som icke får bebyggas**
- G₁ Mark, tillgänglig för allmän gång- och cykeltrafik
 - G₂ " " " " gångtrafik
 - U₁ " " " " underjordiska ledningar
 - Z " " " " allmän gatutrafik

- +0,0 Gällande gatuhöjd
- (+0,0) " " " " avsedd att utgå
- +0,0 Gatuhöjd
- ◊ Byggnadshöjd

- Illustrationslinje
- 1, 1386 Fastighetsbeteckningar
- Fastighetsgräns
- ☒ Befintliga byggnader
- " " vägar
- ~ Nivåkurvor

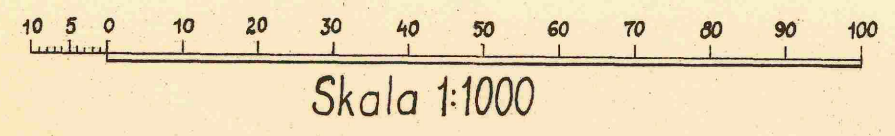
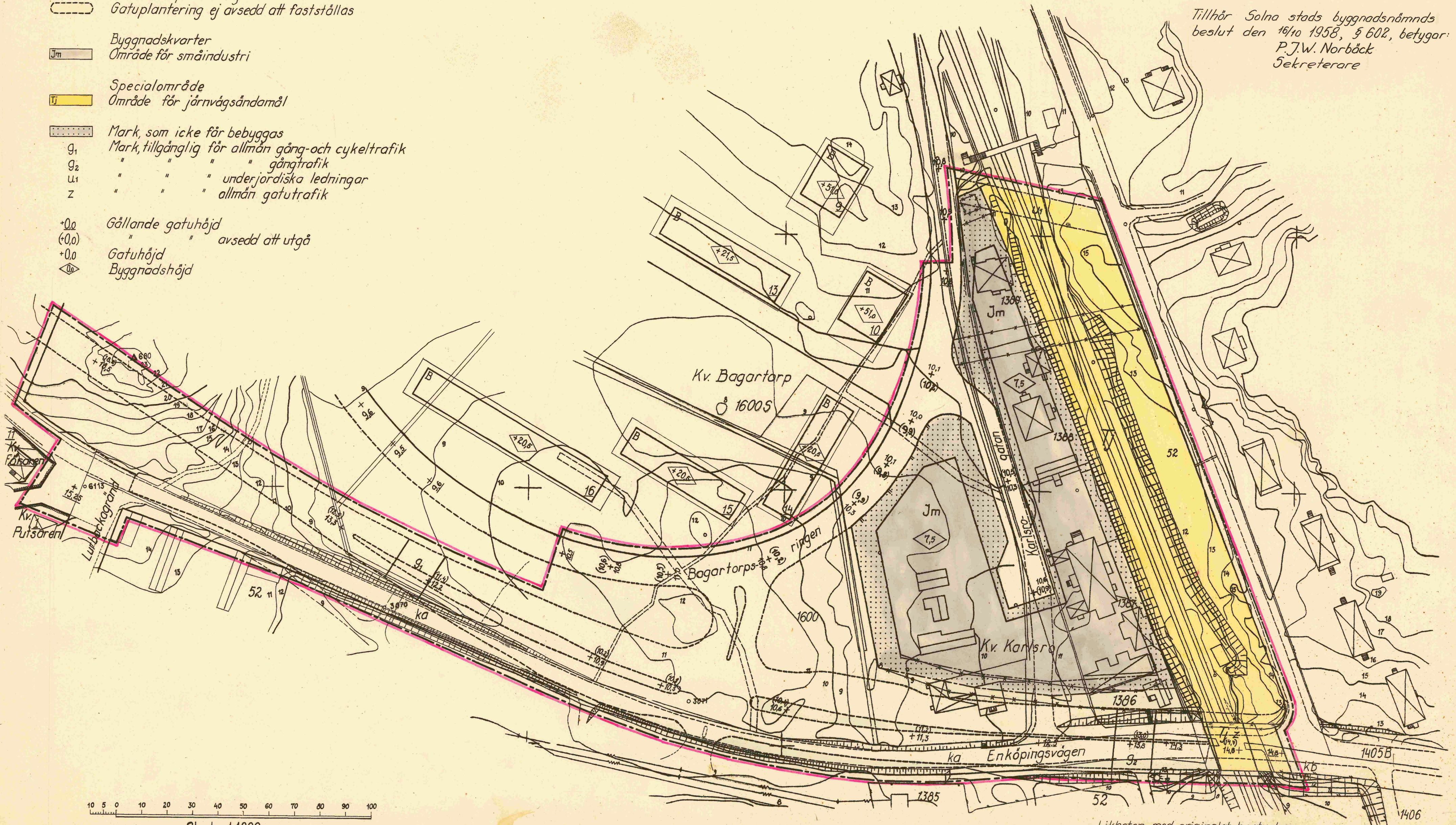


År 1958 den 20 december fastställdes denna ändring av stadsplan på sätt Kungl. Maj:ts befallningshavandes beslut samma dag närmare utvisar; betyggar, Stockholm å landskansliet som ovan,
 På tjänstens vägnar:
 Bo Ljungberg

Förslag till ändring av stadsplanen för
kv. Karlsro m.m
 inom stadsdelen Järva i Solna stad
 upprättat i september 1958

Antje Falck
 Stadsplanearkitekt

Tillhör Solna stads byggnadsnämnds
 beslut den 16/10 1958, § 602, betyggar:
 P.J.W. Norbäck
 Sekreterare



Skala 1:1000

Likheten med originalet bestyrkes
 På Solna stads byggnadsnämnds vägnar
Ludvig *Hellan* *Skovberg*
 Ordförande ff Sekreterare

0402/1959

JA 17 1/2