

Förslag till ändring av stadsplanen för
område norr om kv Myran
 inom stadsdelen Järva i Solna stad
 upprättat i april 1970





Arin Jönsson
 Stadsarkitekt

tillhör byggnadsnämndens i Solna beslut den 6.8.1970,
 § 404, betygat


Gösta Andersson
 sekreterare

Är 1970 den 16.10 fastställdes
 denna stadsplaneändring på sätt länsstyrelsens beslut
 samma dag närmare utvisat; och må enligt 150 § 3 st.
 byggnadslagen talan icke fullföljas mot nämnda beslut,
 varför detsamma omedelbart vunnit laga kraft.
 Länsstyrelsen i Stockholms län som ovan.
 På tjänstens vägnar
 Eva Söderlund

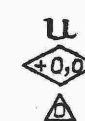
Stadsplanebeteckningar

-  Linje belägen 3 m utanför det område förslaget avser
-  Gällande områdes- och bestämmelsegräns
-  Områdesgräns
-  Bestämmelsegräns

Specialområde:



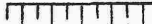
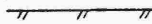
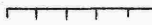
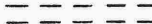


 ES Område för transformatorstation

 Mark som icke får bebyggas



Mark tillgänglig för underjordiska ledningar
 Byggnadshöjd räknad från Stockholms stads nollplan
 Taks lutningsvinkel i grader

Grundkartebeteckningar

-  Fastighetsgräns
-  2,1405B Fastighetsbeteckningar
-  Slänt
-  Staket
-  Stödmur
-  Väg
-  Byggnad
-  Nivåkurvor

Grundkartan är upprättad på foto-
 grammetrisk väg. Byggnadernas
 begränsningslinjer utgöres av en
 horisontalprojektion av takens
 yttre kanter.

Solna i april 1970

Leif Jehander

Mättningsman

Fastighetsindelningen redovisad den 5.6.1970



Skala 1:1000

0414/1970

JA 32/3

