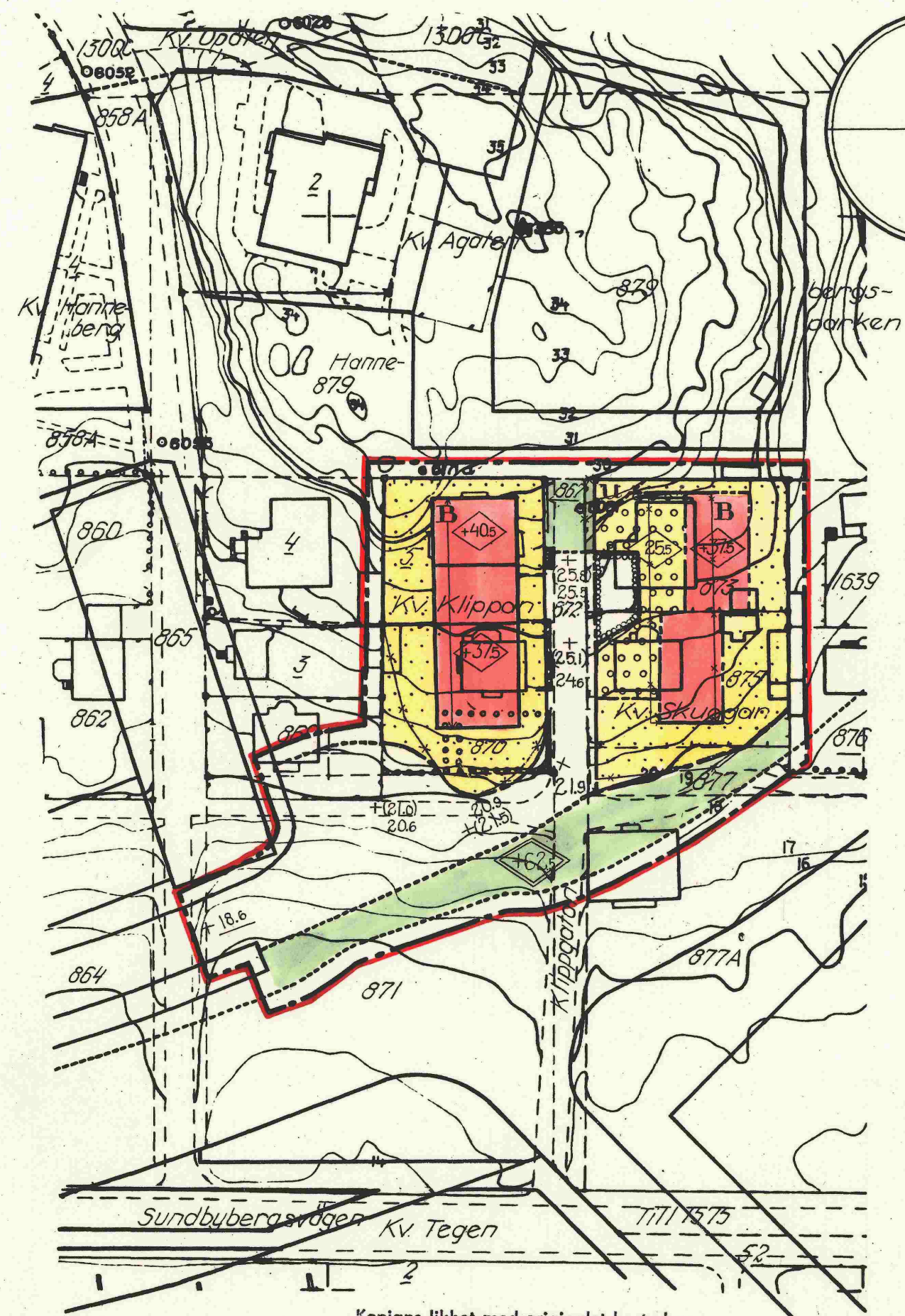
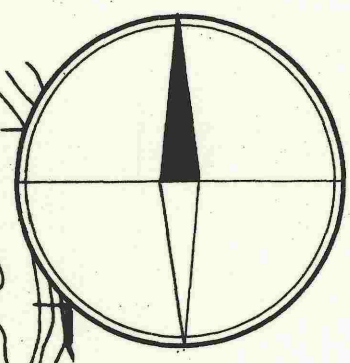


Förslag till ändring av stadsplanen för kv. Klippan och Skuggan inom stadsdelen Huvudsta i Solna stad upprättat i maj 1964

Arvid Jansson
Stadsplanarkitekt

Reviderat i juli 1964
Hans Blyhult
t.f. stadsplanarkitekt




- Stadsplanebeteckningar**
- Linje belägen 3 m utanför det område förslaget avser
 - Gällande områdes- och bestämmelsegräns
 - Gällande områdes- och bestämmelsegräns avsedd att utgå
 - Gatu- kvarters- och annan områdesgräns
 - Bestämmelsegräns
 - Gräns mellan gata och park ej avsedd att fastställas
- Allmän plats:**
- Gata
 - Park
- Byggnadskvarter:**
- Område för bostadsändamål
 - Mark som icke får bebyggas
 - Överbyggd gård
 - Allmän plats som får underbyggas
- u** Mark tillgänglig för underjordiska ledningar
- +0.0** Byggnadshöjd räknad från Stockholms stads nollplan
Anger ett plan över vilket intet fast föremål får finnas. Höjden räknad från Stockholms stads nollplan
- +0.0** Gällande gatuhöjd
- +0.0** Gatuhöjd
- (+0.0)** Gällande gatuhöjd avsedd att utgå

- Grundkartebeteckningar:**
- 2, 1300C Fastighetsbeteckningar
 - Fastighetsgräns
 - Höck
 - Byggnad
 - Väg
 - Nivåkurvor
- Tillhör stadsfullmäktiges i Solna beslut den 26.10 1964, § 188 , betygat:
- Gösta Jelder
stadssekreterare

År 1965 den 29 januari fastställdes denna stadsplaneändring på sätt länsstyrelsens beslut samma dag närmare utvisar; och må enligt 150 § 3 st. byggnadslagen talan icke fullföljas mot nämnda beslut, varför detsamma omedelbart vunnit laga kraft, betygat, Stockholm å landskansliet som ovan.
På tjänstens vägnar: *Bo Ljungberg*

Kopians likhet med originalet bestyrkes.
Solna i mars 1965

[Signature] ordförande
[Signature] sekreterare



Skala 1:1000

0405/1965

HU 53/3