

År 1953 den 30 oktober fastställdes denna stadsplaneändring på sätt länsstyrelsens beslut samma dag närmare utvisar; och må enligt 150 § 3 st. byggnadslagen talan icke fullföljes mot nämnda beslut, varför detsamma omedelbart vunnit laga kraft, betygar, Stockholm å landskansliet som ovan.  
På tjänstens vägnar:  
Olof Ljungström

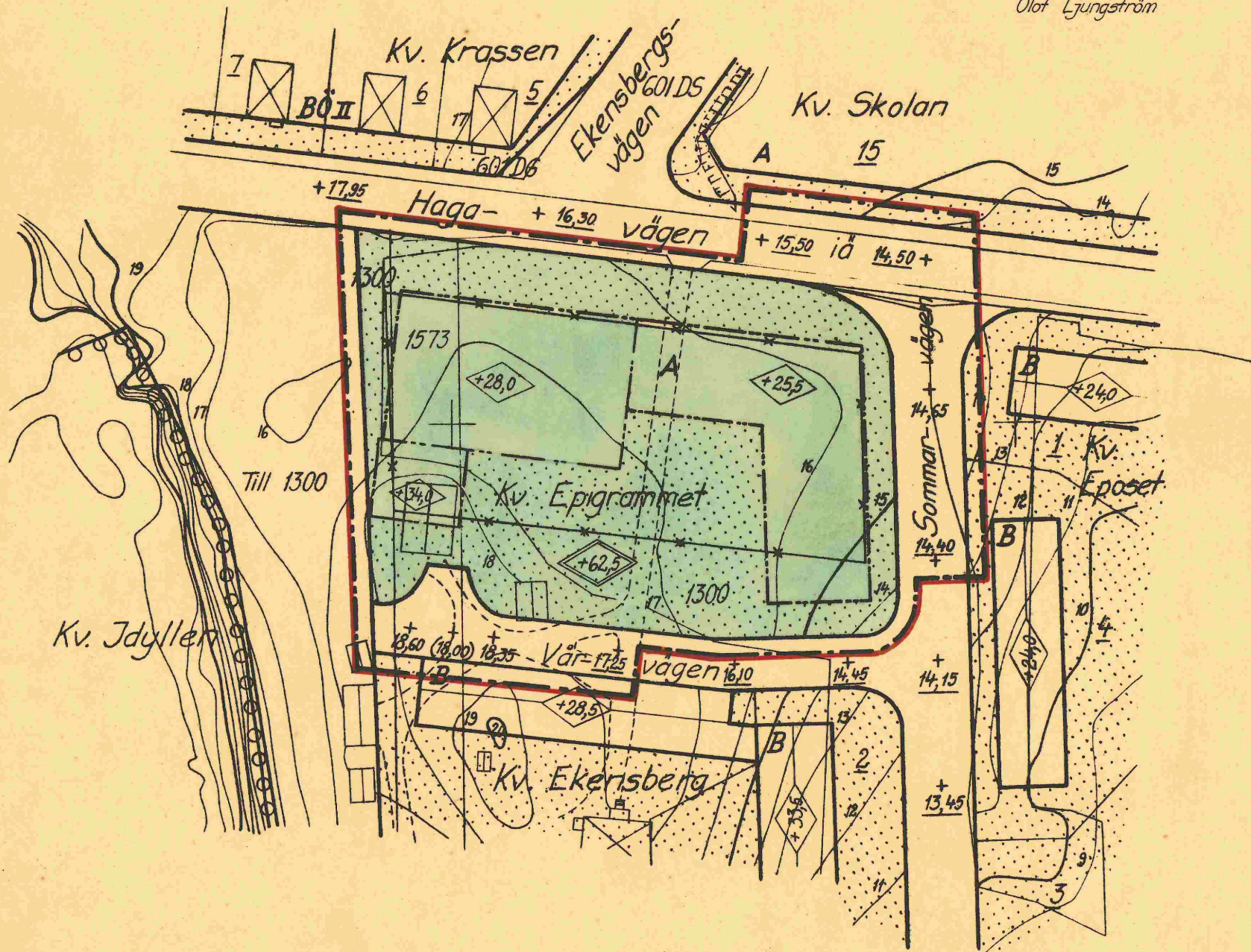
# Förslag till ändring av stadsplanen för Kv. Epigrammet inom stadsdelen Räsunda i Solna stad

Upprättat i maj 1953

*S. W. Hagberg*  
Stadsarkitekt

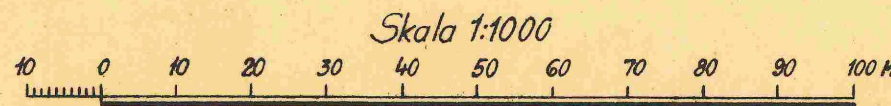

*Arvid Jansson*  
Stadsplanearkitekt

Tillhör stadsfullmäktiges i Solna beslut den 28/9-53, 5173, betygar:  
Johannes Back  
Ordförande



### Beteckningar:

- Linje belägen 3 meter utanför det område förslaget avser
- Gällande områdesgräns- och bestämmelsegräns
- - - - - avsedd att utgå
- Bestämmelsegräns
- Byggnadskvarter**
- A Område för allmänt ändamål
- Mark som icke får bebyggas
- Byggnadshöjd räknad från Stockholms stads nollplan
- Anger ett plan över vilket intet fast föremål får finnas
- Siffran anger höjd i meter över Stockholms stads nollplan
- Befintliga byggnader
- 1 1300 Fastighetsbeteckningar
- Fastighetsgräns
- Nivåkurvor



RA 31/3

0401/1954

Likheten med originalet bestyrkes.  
På Solna Stads Byggnadsnämnds vägnar:  
*Johannes Back*  
Ordförande

*Johannes Back*  
Sekreterare