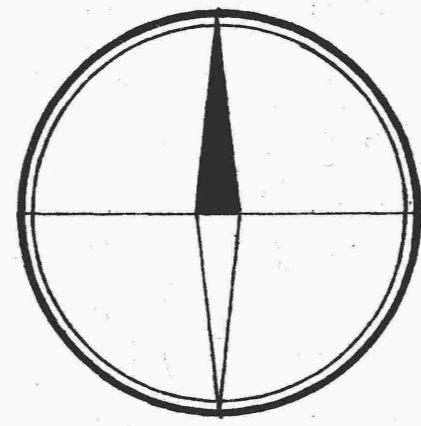


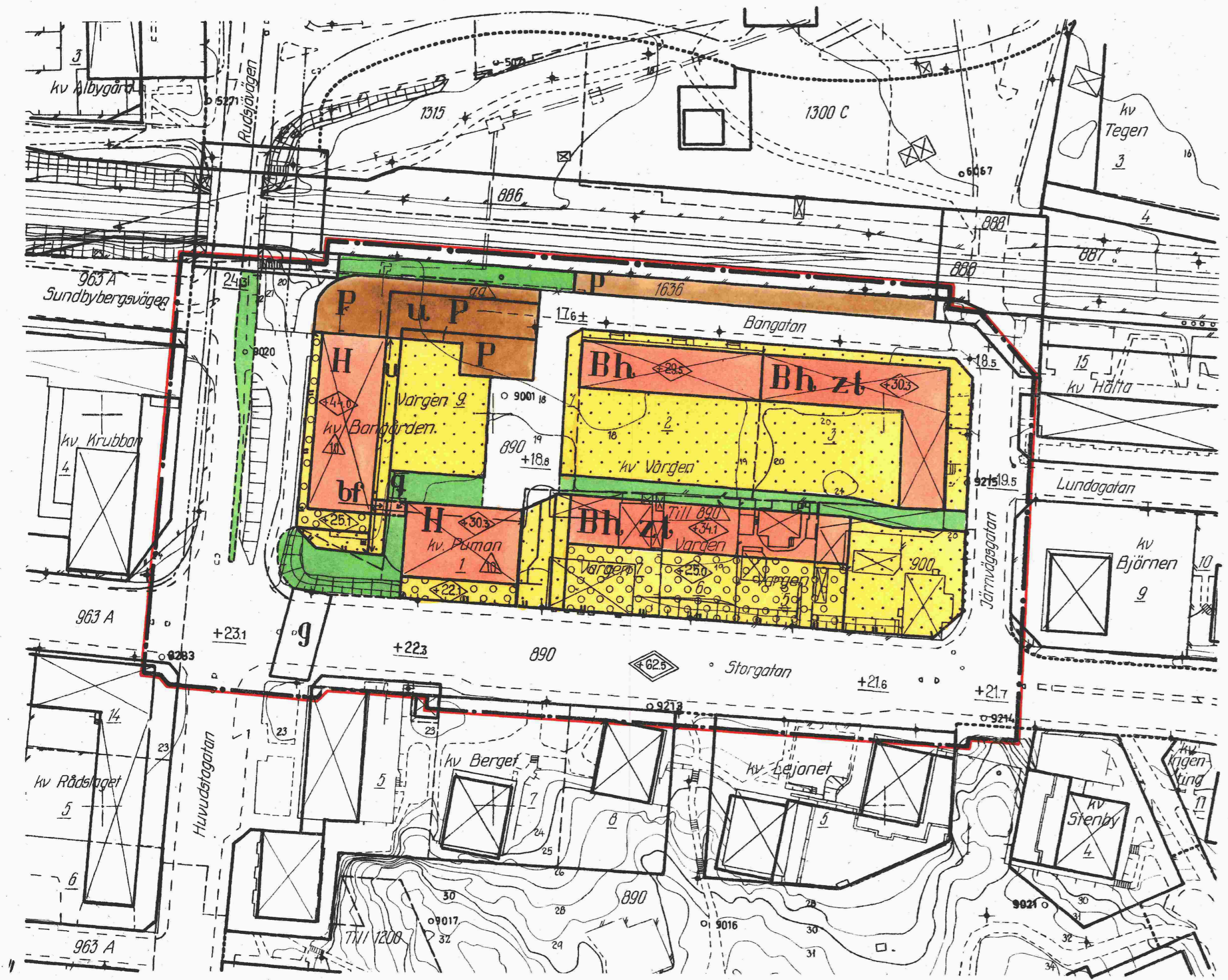
Förslag till ändring av stadsplanen för
kv. Bangården, Puman och Vargen
 inom stadsdelen Huvudsta
 i Solna kommun
 upprättat i oktober 1972 och
 reviderat i januari 1973



Stadsarkitekt

Stadsarkitekt

Arkitekt



Stadsplanebeteckningar

- Linje belägen 3 m utanför det område förslaget avser
- Gällande områdes- och bestämmelsegräns
- Kvartersgräns
- Gräns mellan gata och park ej avsedd att fastställas
- Gräns över vilken in- och utfart ej får anordnas
- Illustrationslinje

- Allmän plats
- Gata
- Gatuplantering ej avsedd att fastställas

- Byggnadskvarter:
- Område för bostads- och handelsändamål
 - Område för handels- och kontorsändamål

- Specialområde:
- Område för parkering

- Mark som icke får bebyggas
- Överbyggd gård
- Överkragande byggnadsdel
- Mark tillgänglig för allmän gångtrafik
- Gatumark som får överbyggas
- Mark tillgänglig för underjordiska ledningar
- Källarbjälklagshöjd
- Byggnadshöjd räknad från grundkartans nollplan
- Anger ett plan över vilket intet fast föremål får finnas
- Höjden räknad från grundkartans nollplan
- Taks lutningsvinkel i grader
- Gällande gatuhöjd

Grundkartebeteckningar

- Fastighetsbeteckningar
- Fastighetsgräns
- Byggnad
- Väg
- Järnvägsspår
- Staket
- Slänt
- Stödmur
- Nivåkurvor

Tillhör kommunfullmäktiges i Solna beslut den 24. 4. 1973
 § 86 , betygat

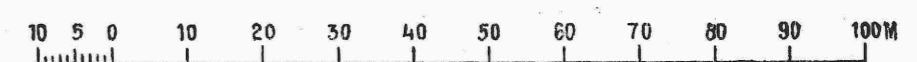
Alva Carlsson
 stadssekreterare

År 1973-10-11 fastställdes denna stadsplaneändring på sätt länsstyrelsens beslut samma dag närmare utvisat, och må enligt 150 § 3 st. byggnadslagen talan icke fullföljas mot nämnda beslut, varför detsamma omedelbart vunnit laga kraft. Länsstyrelsen i Stockholms län som ovan. På tjänstens vägnar
 Eva Söderlund

Grundkartan är upprättad på fotogrammetrisk väg. Byggnadernas begränsningslinjer utgöres av en horisontalprojektion av takens yttre kanter. Solna i augusti 1972.

Göran L.
 Förärrättningslantmätare

Fastighetsindelningen redovisad den 2.11.1972



Skala 1:1000

0409/1973

HU 99/2