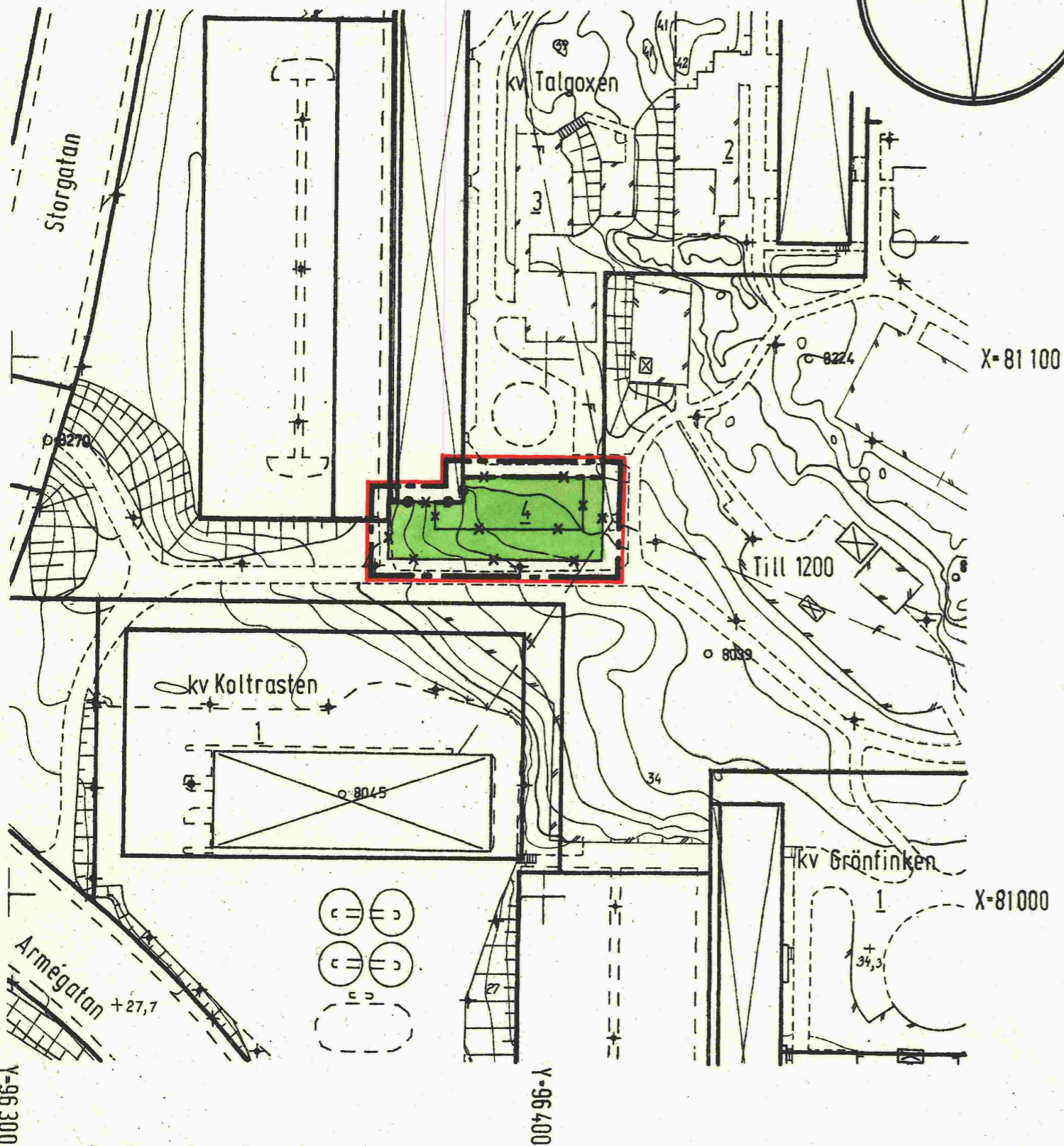
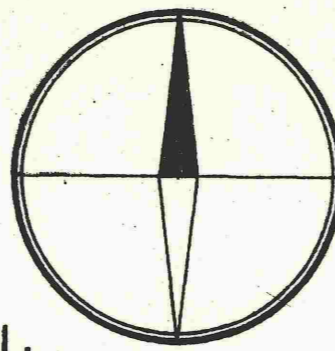


Förslag till ändring av stadsplanen för
del av kv. Talgoxen
inom stadsdelen Huvudsta
i Solna kommun
upprättat i januari 1977

Arvid Jansson
Stadsarkitekt



Stadsplanebeteckningar


- Linje belägen 3 m utanför det område förslaget avser
- Gällande områdes- och bestämmelsegräns
- Gällande områdes- och bestämmelsegräns avsedd att utgå
- Kvartersgräns
- Gräns med fasadrätt

Allmän plats:
Park

Grundkartebeteckningar

- 4 Till 1200 Fastighetsbeteckningar
- Fastighetsgräns
- Staket
- Slänt
- Stödmur
- Väg
- Byggnad
- Nivåkurvor

År 1977-10-20 fastställdes denna stadsplaneändring på sätt länsstyrelsens beslut samma dag närmare utvisar; och må enligt 150 § 3 st. byggnadslagen talan icke fullföljas mot nämnda beslut, varför detsamma omedelbart vunnit laga kraft. Länsstyrelsen i Stockholms län som ovan.
På tjänstens vägnar
B. Pantzar



Skala 1:1000

Koordinatsystem ST 74
Höjdsystem RH 00
Mätclass II

0404/1977

S.D./J.B.

Grundkartan är upprättad på fotogrammetrisk väg.
Byggnadernas begränsningslinjer utgöres av en horisontalprojektion av takens yttre kanter.
Solna i december 1976

Roland Kalls
Tf stadsingenjör

Fastighetsindelningen redovisad den 21 april 1977

Tillhör kommunfullmäktiges i Solna beslut 1977-08-29
§ 223 a betygan

Håkan Eliasson
stadssekreterare

HU 109/3