

Förslag till ändring av stadsplanen för
Solnavägen (del I) varvid beröres
Kv Albydal, Banvakten och Bensinen
 inom stadsdelarna Hagalund, Huvudsta Karlberg
 och Norrbacka i Solna stad
 upprättat i oktober 1958

Börnar Jädelius
 Stadsplanearkitekt

Reviderat i juli 1959

Johanna Simon
 t.f. stadsplanearkitekt


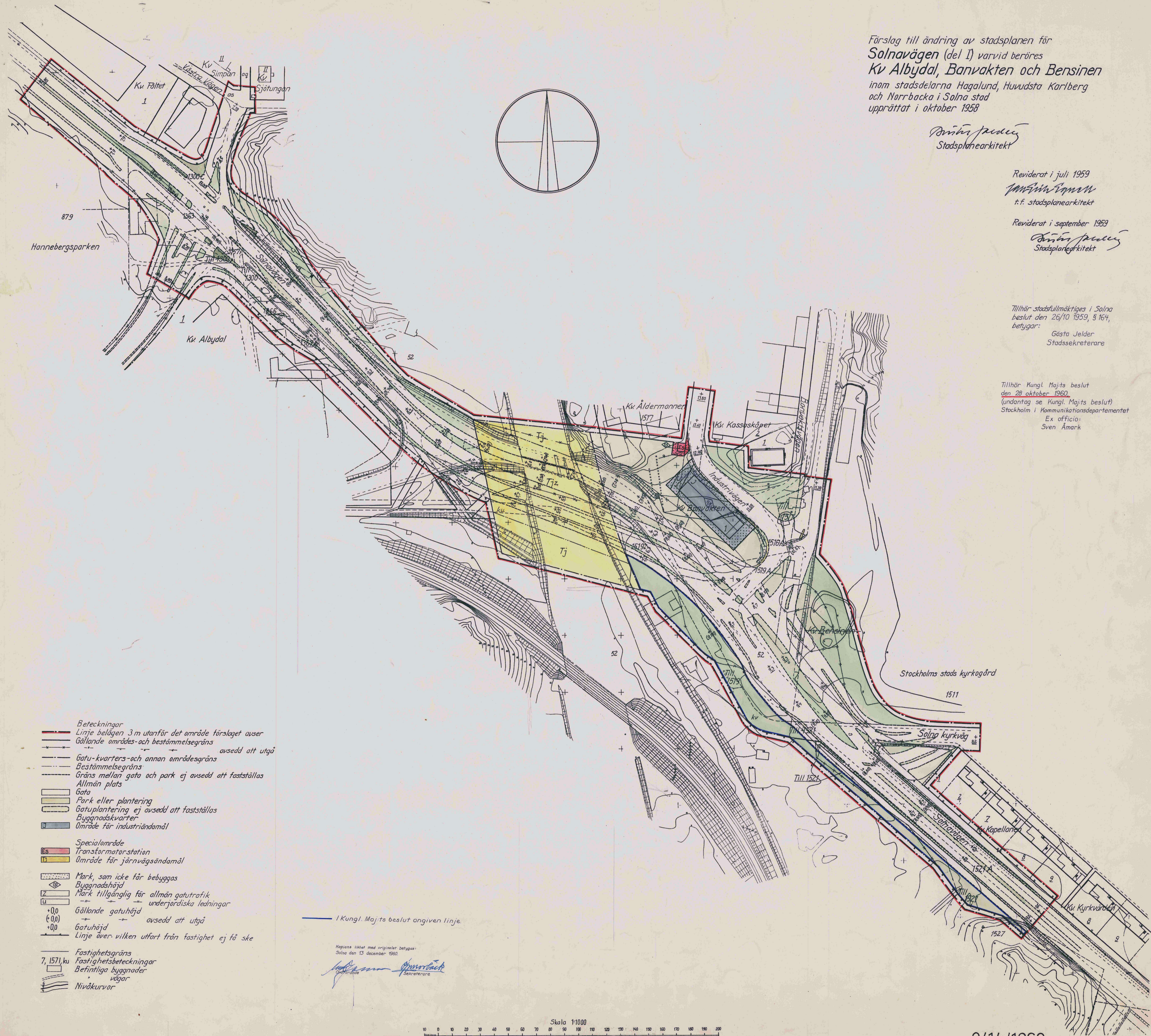
Reviderat i september 1959

Börnar Jädelius
 Stadsplanearkitekt

Tillhör stadsfullmäktiges i Solna
 beslut den 26/10 1959, § 164,
 betygat:

Gösta Jelder
 Stadssekreterare

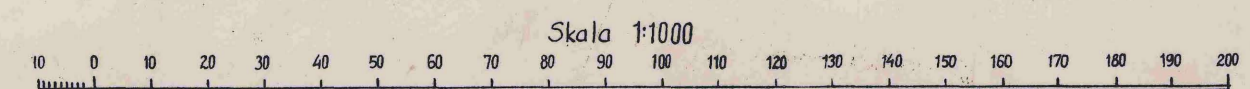
Tillhör Kungl. Majts beslut
 den 28 oktober 1960.
 (undantag se Kungl. Majts beslut)
 Stockholm i Kommunikationsdepartementet
 Ex officio:
 Sven Åmark



- Beteckningar**
- Linje belägen 3 m utanför det område förslaget avser
 - Gällande områdes- och bestämmelsegräns
 - Gatu-kvarters- och annan områdesgräns
 - Bestämmelsegräns
 - Gräns mellan gata och park ej avsedd att fastställas
 - Allmän plats
 - Gata
 - Park eller plantering
 - Gatuplantering ej avsedd att fastställas
 - Byggnadskvarter
 - Område för industriändamål
- Specialområde**
- ES — Transtormatorstation
 - IS — Område för järnvägsändamål
- Mark, som icke får bebyggas**
- Byggnadshöjd
 - Mark tillgänglig för allmän gatutrafik
 - underjordiska ledningar
- Gällande gathöjd**
- +0.00 — gathöjd
 - (+0.00) — avsedd att utgå
 - +0.00 — Linje över vilken utfart från fastighet ej få ske
- Fastighetsgräns**
- 7, 1571, kv — Fastighetsbeteckningar
 - Befintliga byggnader
 - vägar
 - Nivåkurvor

— I Kungl. Majts beslut angiven linje.

Kopierat från originalet betygat
 Solna den 13 december 1960.
Johanna Simon *Börnar Jädelius*
 Sekreterare



NA 9/6 = HD 44/6

0414/1960