

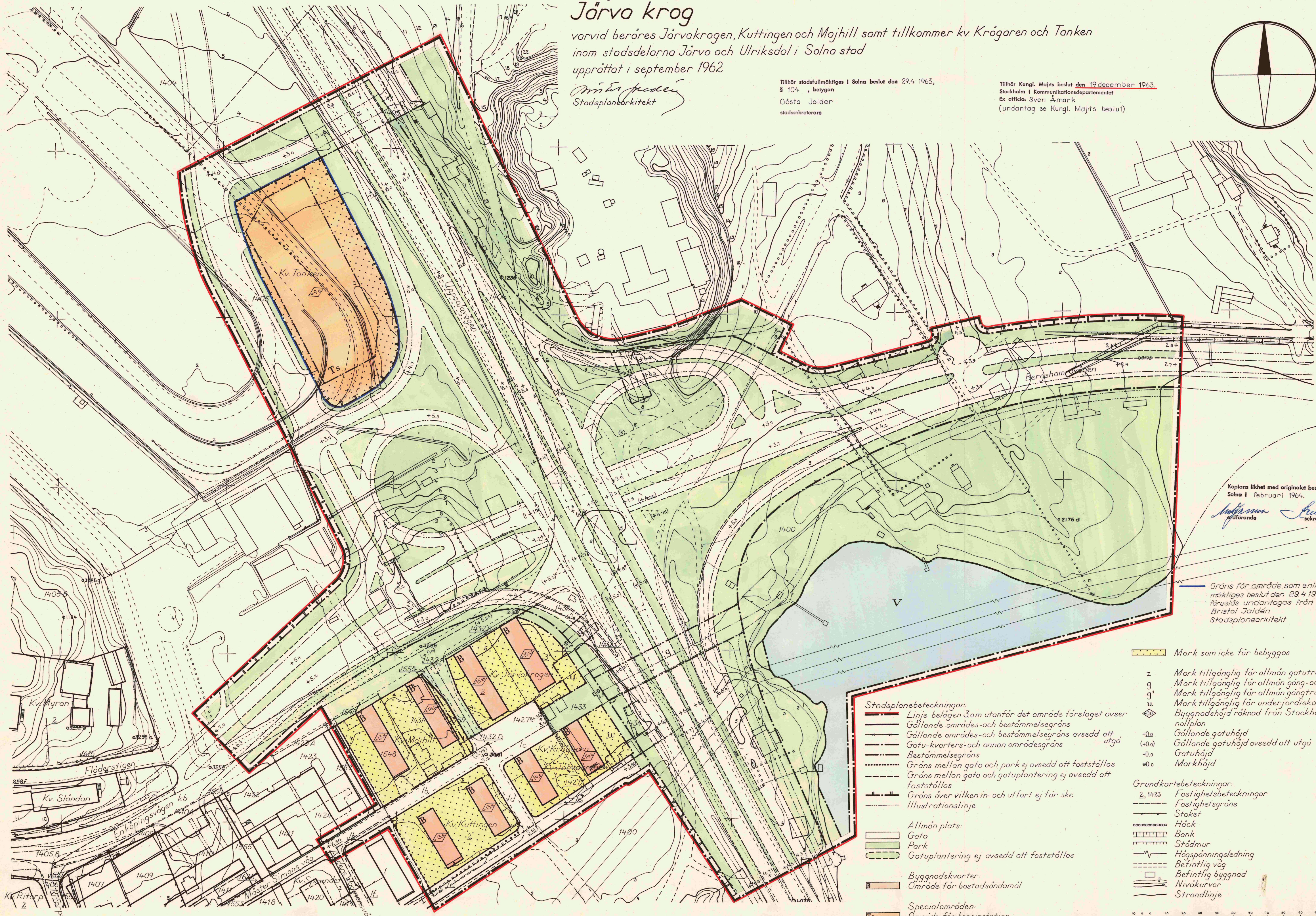

Förslag till ändring och utvidgning av stadsplanen för korsningen mellan Uppsalavägen och Enköpingsvägen-Bergshamravägen vid Järva krog

varvid beröres Järvakrogen, Kuttingen och Majhill samt tillkommer kv. Krögaren och Tanken inom stadsdelarna Järva och Ulriksdal i Solna stad upprättat i september 1962

Mårten Pedersen
Stadsplanarkitekt

Tillhör stadsfullmäktiges I Solna beslut den 29.4.1963,
§ 104, betygat
Gösta Jelder
stadssekreterare

Tillhör Kungl. Maj:ts beslut den 19 december 1963,
Stockholm i Kommunikationsdepartementet
Ex officio: Sven Åmark
(undantag se Kungl. Maj:ts beslut)



Kopiens likhet med originalet bestyrkes.
Solna 1 februari 1964.

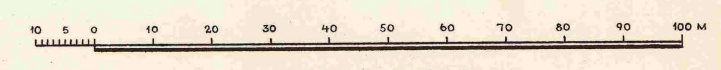
Mårten Pedersen
Stadsplanarkitekt

Gräns för område, som enligt stadsfullmäktiges beslut den 29.4.1963 § 104, föreslås undantagas från fastställelse.
Bristol Jaldén
Stadsplanarkitekt

- Stadsplanebeteckningar:**
- Linje belägen 30m utanför det område förslaget avser
 - Gällande områdes- och bestämmelsegräns
 - Gällande områdes- och bestämmelsegräns avsedd att utgå
 - Gatu- och kvarters- och annan områdesgräns
 - Bestämmelsegräns
 - Gräns mellan gata och park ej avsedd att fastställas
 - Gräns mellan gata och gatuplantering ej avsedd att fastställas
 - Gräns över vilken in- och utfart ej får ske
 - Illustrationslinje
 - Allmän plats:
 - Gata
 - Park
 - Gatuplantering ej avsedd att fastställas
 - Byggnadskvarter
 - Område för bostadsändamål
 - Specialområden:
 - Område för bensinstation
 - Vattenområde

- Mark som icke får bebyggas
- z Mark tillgänglig för allmän gatutrotik
- g Mark tillgänglig för allmän gång- och cykeltrötik
- g¹ Mark tillgänglig för allmän gångtrötik
- u Mark tillgänglig för underjordiska ledningar
- Byggnadshöjd räknad från Stockholms stads nollplan
- +0.0 Gällande gatuhöjd
- (+0.0) Gällande gatuhöjd avsedd att utgå
- 0.0 Gatuhöjd
- 0.0 Markhöjd

- Grundkartebeteckningar:**
- 2, 1423 Fastighetsbeteckningar
 - Fastighetsgräns
 - Staket
 - Häck
 - Bänk
 - Stödmur
 - Högspänningsledning
 - Befintlig väg
 - Befintlig byggnad
 - Nivåkurvor
 - Strandlinje



0403/1964

Skala 1:1000