






Förslag till ändring av stadsplanen för
kv. Haren
 inom stadsdelen Bergshamra
 i Solna kommun
 upprättat i september 1977

Britta Jönsson
 Stadsarkitekt


Tillhör kommunfullmäktiges i Solna beslut 1978-05-29
 § 97 , betygan


Håkan Eliasson
 stadssekreterare


Stadsplanebeteckningar

-  Linje belägen 3 m utanför det område förslaget avser
-  Gällande områdes- och bestämmelsegräns
-  Gällande områdes- och bestämmelsegräns avsedd att utgå
-  Kvartersgräns
-  Bestämmelsegräns

Byggnadskvarter:

 A Område för allmänt ändamål

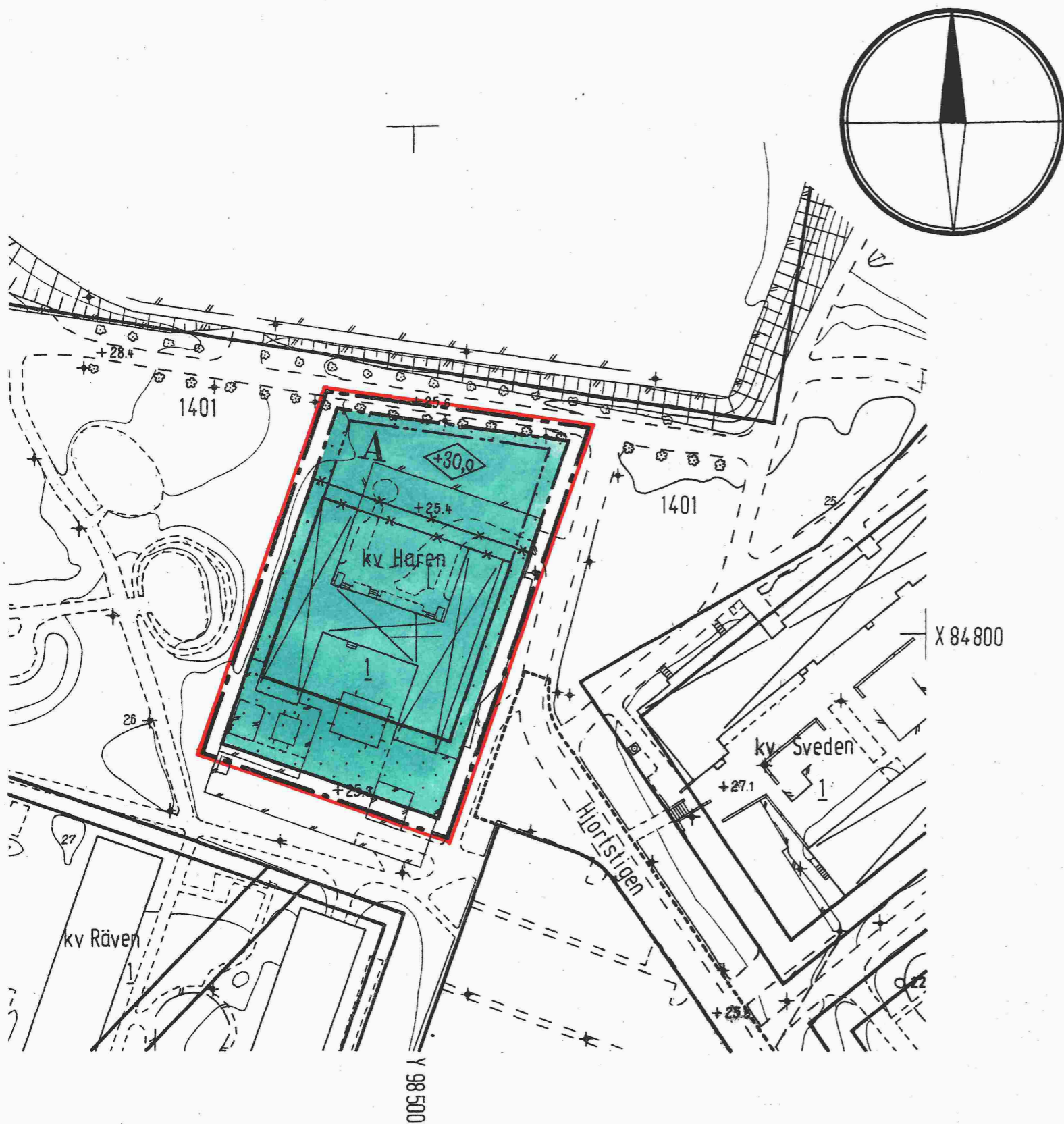
 Mark som icke får bebyggas

 Byggnadshöjd räknad från grundkartans nollplan

Grundkartebeteckningar

-  1, 1401 Fastighetsbeteckningar
-  Fastighetsgräns
-  Staket
-  Slänt
-  Stödmur
-  Väg
-  Byggnad
-  Nivåkurvor
-  Avvägd markhöjd

År 1978-08-21 fastställdes denna stadsplaneändring på sätt länsstyrelsens beslut samma dag närmare utvisat, och må enligt 150 § 3 st. byggnadslagen talan icke fullföljas mot nämnda beslut, varför detsamma omedelbart vunnit laga kraft. Länsstyrelsen i Stockholms län som ovan. På tjänstens vägnar
 B. Pantzar




Skala 1:1000
 Koordinatsystem ST 74
 Höjdsystem RH 00
 Mätclass II

Grundkartan är upprättad på fotogrammetrisk väg
 Byggnadernas begränsningslinjer utgöres av en
 horisontalprojektion av takens yttre kanter.

Solna i september 1977

Göran L.
 Stadsingenjör

Fastighetsindelningen redovisad den 3 januari 1978



Skala 1:1000

0407/1978

BA 43/3