

Tillhör stadsfullmäktiges
i Solna beslut den 21 juni
1948, § 133, betygar:

Anton Östlund
Ordförande.

Beskrivning över förslag till stadsplan
för kvarteren Banken, Diamanten, Opalen, Ru-
binen, Safiren, Smaragden, Skytteholm och
Turkosen samt förslag till ändring av stads-
planen för kvarteren Albydal, Fryspunkten,
Lyran,
Hanneberg, Kristallen, Sagan, Triangeln, Vim-
peln och Åkertegen inom stadsdelen Huvudsta
i Solna uppgjort i januari 1948 och reviderat
i maj 1948.

Förslaget finnes åskådliggjort å stadsplanekarta med till-
hörande stadsplanebestämmelser och belyses dessutom av särskild
illustrationskarta samt stadsplanemodell. Till grund för stads-
planen har legat en av stadsingenjören Axel Jörbeck upprättad
grundkarta i skala 1:1000.

För huvuddelen av området gäller en av Kungl. Maj:t den 31
december 1931 fastställd byggnadsplan med en av länsstyrelsen de
24 oktober 1940 fastställd jämkning i fråga om ^{Solna}Hagsvägens höjd-
läge. För stadsplaneområdets södra del gäller en likaledes av
Kungl. Maj:t den 29 november 1935 fastställd stadsplan. Enär
förslaget bland annat innebär en viss ändring av Solnavägen, har
detsamma av stadsplanetekniska skäl även kommit att beröra mindre
delar av stadsdelen Hagalund, för vilket område gäller en av Kun-
Maj:t den 7 november 1930 fastställd stadsplan.

Stadsplaneområdet utgöres i topografiskt hänseende av två
markerade höjdområden, Hannebergs- och Skytteholmshöjderna, och
ett mellan dessa beläget, plant område, och är i stort sett obe-
byggt. Det beröres av två större trafikleder: Solnavägen, som
för närvarande är en av stadens huvudvägar till Stockholm samt
Skytteholmsvägen, som förmedlar trafiken mellan stadsdelarna
Huvudsta och Råsunda.

INKOM
till Solna läns landskapsstyrelse
den 21 JUNI 1948

S.S.M.


21/6/48

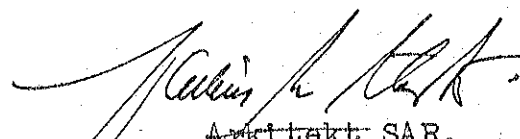
Föreliggande stadsplaneförslag har i första hand tillkommit för att i princip söka få fastställt utformningen av ett blivande centrum för Solna stad. Sålunda har staden förvärvat Skytteholmshöjden i avsikt att här uppföra ett stadshus, innehållande lokaler för stadens förvaltning, ävensom en större samlingslokal, samt restaurant. Denna anläggning har för övrigt redan varit föremål för allmän arkitekttävlan. Det plana området mellan Hannebergs- och Skytteholmshöjderna är till större delen avsett att reserveras för en medborgarplats i anslutning till det blivande stadshuset. I avsikt att inom området kunna skapa även ett affärscentrum har emellertid hit förlagts några affärs- och bostadshus samt en biograf. Hannebergshöjden har föreslagits bebyggd uteslutande för bostadsändamål med punkthus och lamellhus om i allmänhet 5 respektive 3 våningars höjd.

Solnavägen har i förslaget givits sådan bredd, att densamma kan uppdelas i tvenne, genom planteringsremsor skilda körfiler. I avsikt att skapa en intimare anslutning mellan det blivande stadshuskomplexet och medborgarplatsen har den del av Skytteholmsvägen, som ligger mellan Solnavägen och den blivande Centralvägen, föreslagits få en sådan sträckning och trafikteknisk utformning, att den icke lämpar sig som genomfartsled utan endast som tillfartsväg till stadshusområdet. Den erforderliga trafikförbindelsen mellan stadsdelarna Huvudsta och Råsunda kommer därför att ske över Skytteholmsvägen och Centralvägen eller över Rudsjögatan och en väster om Skytteholmshöjden, mellan sistnämnda gata och Vintervägen planerad trafikled. Denna nya väg har dock icke kunnat medtagas i nu föreliggande stadsplaneförslag, emedan dess exakta sträckning ännu icke är fullt utredd. Solnavägen har med dubbla körbanor föreslagits framdragen väster om kvarteret Åker-

tegen och korsningen mellan denna trafikled och Hagavägen har utformats som en cirkulationsplats. Norr om Skytteholmshöjden har ett större område redovisats som parkeringsplats.


Stadsarkitekt.


Professor.


Arkitekt SAR.

Den 1 maj 1948 företagna revideringen av förenämnda stadsplaneförslag avser endast följande ändringar;

Stäg. 814; Bebyggelseområdet har utökats på sådant sätt, att det befintliga bostadshuset helt ligger inom området i fråga.

Stäg. 821; Bebyggelseområdet har förlängts c:a 2 meter.

Stäg. 822; Bebyggelseområdet har förlängts c:a 2 meter.

Stäg. nr 832, 833 och 834; Den föreslagna byggnadskroppen har flyttats något åt sydost.


Kvarteren Sagan, Lyran och Vega; Blendagatan har framdragits mellan kvarteren Sagan och Lyran samt vidare norr om sistnämnda kvarter. I samband härmed har den föreslagna vändplatsen mellan kvarteren Lyran och Vega slopats.

Solna 1 maj 1948.


Stadsarkitekt.

Tillhör Kungl. Maj:ts beslut
den 10 december 1948.
Stockholm i Kommunikationsdepartementet.

Ex officio:



Tillhör stadsfullmäktiges
i Solna beslut den 21 juni
1948, § 133, betygar:

Anton Östlund
Ordförande.

748
6.
MÅNADEN
JUNI 1948
Stadsplanebestämmelser tillhörande för-
slag till stadsplan för kvarteren, Banken,
Diamanten, Opalen, Rubinen, Safiren, Smarag-
den, Skytteholm och Turkosen samt förslag
till ändring av stadsplanen för kvarteren
Lyran,
Albydal, Fryspunkten, Hanneberg, Kristallen,
Sagan, Triangeln, Vimpeln och Åkertegen inom
stadsdelen Huvudsta i Solna stad, upprättat
i januari 1948. och reviderat i maj 1948.

Stadsplanens förslag

den 2 Juli 1948

C.B.D.

§ 1.

Stadsplaneområdets användning.

Med A betecknat område får användas endast för allmänt ända-
mål.

Med B betecknat område får användas endast för bostadsändamål.

Med H betecknat område får användas endast för kontors-, ha-
dels- och affärsändamål. Bostäder må dock uppföras i den utsträck-
ning, som erfordras för respektive anläggningars tillsyn och be-
vakning.

Med z betecknat område skall i markens plan hållas tillgäng-
ligt för allmän gångtrafik.

§ 2.


Byggnadssätt.

Med S betecknat område, som omfattar mer än en tomt, får
bebyggas endast med hus, som med varandra sammanbyggas.

§ 3.

Byggnadsyta.

Inom med siffra i rektangel betecknat område får byggnad up-
föras till högst den yta, som siffran anger.

Huvudsta


Handwritten notes:
Längan
Sagan
Åkertegen
Huvudsta

§ 4.

Hushöjd.

Å med plus jämte siffra i romb betecknat område får byggnad uppföras till högst den höjd i meter över havets medelvattenyta, som siffran angiver.

Inom hela det av stadsplanegränsen begränsade området får byggnad eller del av byggnad /skorsten eller särskild uppbyggnad av mindre omfång/, flaggstång eller annan anordning icke uppföras över det plan, vars höjd i meter över havets medelvattenyta angives genom plus jämte siffra i dubbel romb.

§ 5.

Våningsantal.

Byggnad får uppföras med det antal våningar, som den angivna hushöjden medgiver.

§ 6.


Takfall.

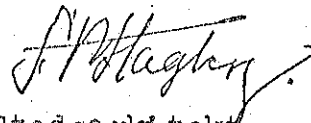
Tak får givas en lutning mot horisontalplanet av högst 36°

§ 7.

Områden, som icke få bebyggas.

Med punktprickning betecknat område får icke bebyggas.


Professor.


Stadsarkitekt.


Arkitekt SAR.

Tillhör Kungl. Maj:ts beslut
den 10 december 1948.
(undantag se Kungl. Maj:ts beslut)
Stockholm i Kommunikationsdepartementet

Ex officio:

