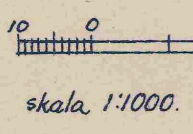
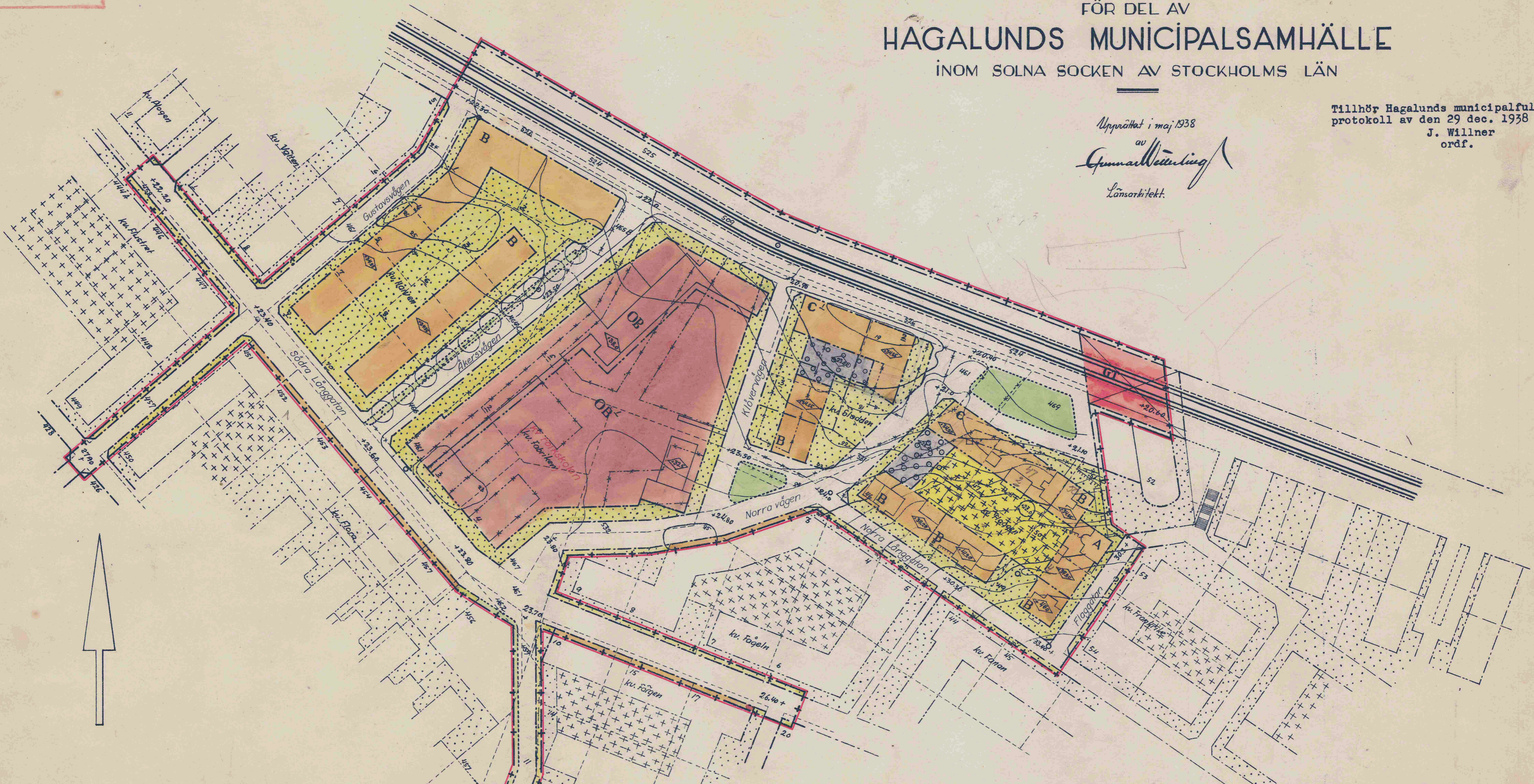


Solna stadsarkitektkontor
INELIGGANDE EXEMPLAR

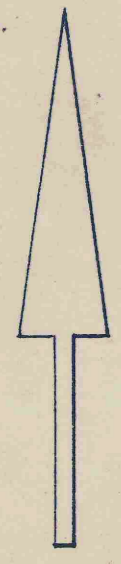
FÖRSLAG TILL ÄNDRING AV STADSPLANEN FÖR DEL AV HAGALUNDS MUNICIPALSAMHÄLLE INOM SOLNA SOCKEN AV STOCKHOLMS LÄN

Tillhör Hagalunds municipalfullmäktiges
protokoll av den 29 dec. 1938 par. 10.
J. Willner
ordf.

Upprättat i maj 1938
av
Gunnar Weinsten
Länssarkitekt.



skala 1:1000.



- Gräns belägen 3 meter utanför det område inom vilket fastställelse av ändring i nu gällande stadsplan sökes.
- Kvarters- och gatugräns.
- Områdesgräns.
- Gräns för parker, planteringar och naturområden.
- Föreslagen tomtgräns, ej avsedd att fastställas.
- Fastställd kvartersgräns, nu föreslagen att utgå.
- Fastställd områdesgräns, nu föreslagen att utgå.
- Fastställd parkgräns, nu föreslagen att utgå.

- A. Kvartersmark, vara endast för uppföras huvudbyggnad till högst 2 vån. höjd och innehållande bostadslägenheter.
- B. Kvartersmark, vara endast för uppföras huvudbyggnad till högst 3 vån. höjd och innehållande bostadslägenheter.
- C. Kvartersmark, vara endast för uppföras huvudbyggnad till högst 4 vån. höjd och innehållande bostadslägenheter.

- OB. Kvartersmark, avsedd för offentlig byggnad.
- Kvartersmark, avsedd för terrassbyggnad.
- Kvartersmark, vara endast för uppföras gårdsbyggnader.
- Kvartersmark, som ej får bebyggas.
- Parker, planteringar och naturområden, allmän plats.
- G. Kvartersmark för järnvägsändamål, vara allmän gatutrafik för framföras.

- Siffror inom romb. angiver byggnadens höjd till taklistens ö.k.
- Särskilt angiven markhöjd, ej avsedd att fastställas.
- Gatuhöjd.
- Befintliga byggnader.
- Nivåkurvor.
- Fastighetsgräns
- Terrassmurar och staket.
- Polygonpunkt.
- 461. Fastighetsnummer.

Tillhör Kungl. Maj:ts beslut
den 15 juni 1939.
Stockholm i Kommunikationsdepartementet
Ex officio:
Nils Aurén

0403/1939
Kopians likhet med originalet betygas.
Stockholm den 16 sept. 1939
STATENS REPRODUKTIONSANSTALT
P. Surrmedij