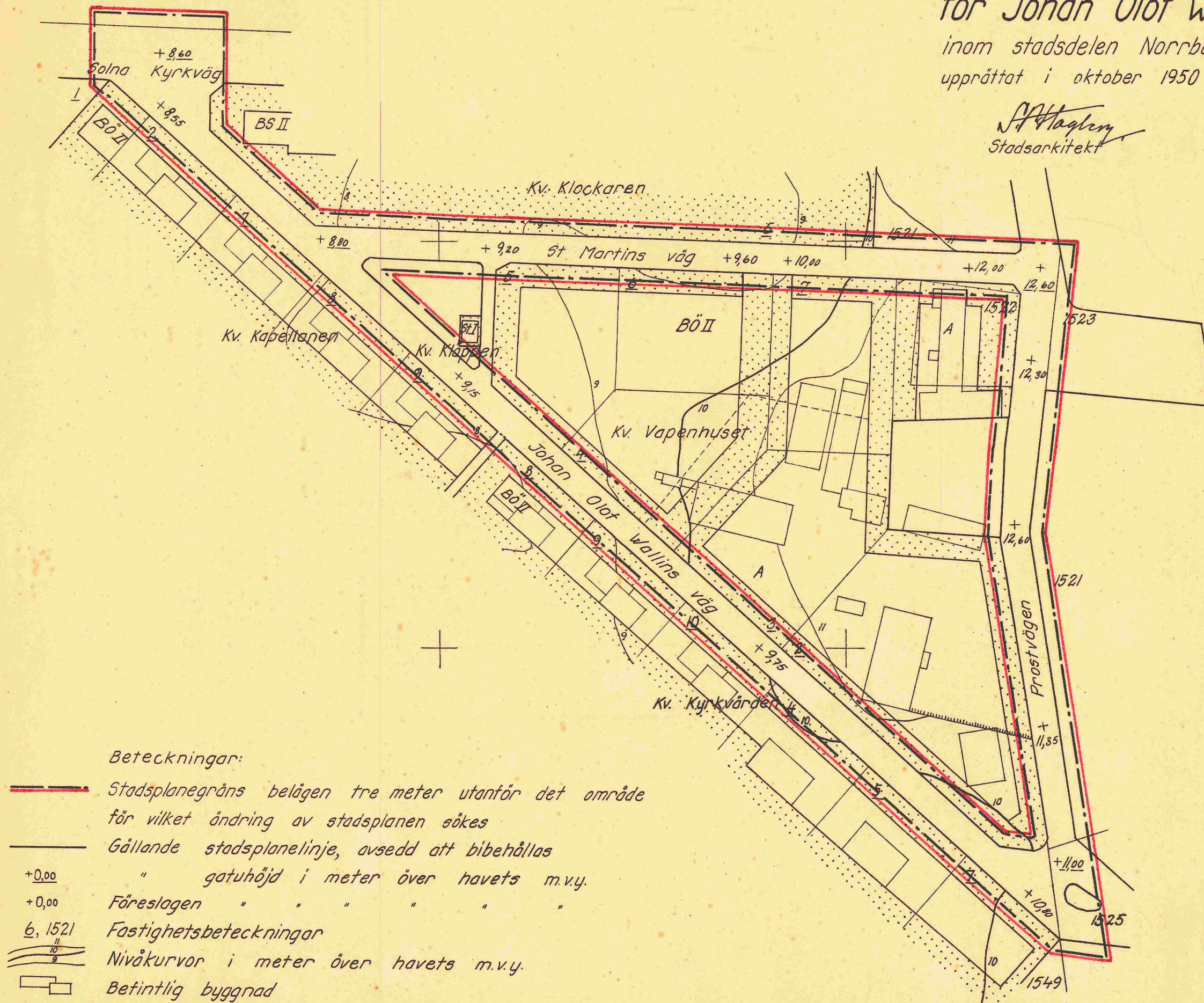


Förslag till ändring av stadsplanen
 för Johan Olof Wallins väg m. fl. gator
 inom stadsdelen Norrbacka i Solna stad
 upprättat i oktober 1950



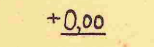
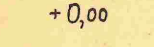
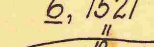

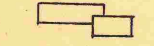
A. Hagberg
 Stadsarkitekt


Ernst Jäddin
 Stadsplanearkitekt

Tillhör Solna stadsfullmäktiges
 beslut den 29 jan. 1951, § 20,
 betygar:
 Johannes Back
 Ordförande



Beteckningar:

-  Stadsplanegräns belägen tre meter utantför det område för vilket ändring av stadsplanen sökes
-  Gällande stadsplanelinje, avsedd att bibehållas
-  +0,00 " gatuhöjd i meter över havets m.v.y.
-  +0,00 Föreslagen " " " " "
-  6, 1521 Fastighetsbeteckningar
-  Nivåkurvor i meter över havets m.v.y.
-  Betintlig byggnad



År 1951 den 30 mars fastställdes denna stadsplaneändring på sätt länsstyrelsens beslut samma dag närmare utvisar; och må enligt 150 § 3 st. byggnadslagen talan icke fullföljas mot nämnda beslut, varför detsamma omedelbart vunnit laga kraft, betygar, Stockholm å landskansliet som ovan.
 På tjänstens vägnar:
 Olof Ljungström

Skala 1:1000 

NA 6/3

0401/1951