

Förslag till ändring av stadsplanen för
**Kv. Haren, Hjorten
 Renen och Älgen**
 inom stadsdelen Bergshamra i Solna stad
 Upprättat i februari 1953

J. P. Håkansson
 Stadsarkitekt












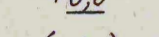
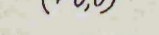

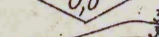



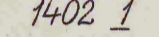
Nils Jaldén
 Stadsplanarkitekt

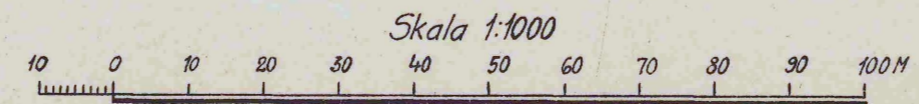

Tillhör stadsfullmäktiges i Solna
 beslut den 27/4 1953, § 82
 betygat:

Johannes Back
 Ordförande

Tillhör Kungl. Maj:ts beslut den
 27 november 1953. Stockholm i
 Kommunikationsdepartementet.

Ex officio:
 Nils Aurén

- Beteckningar:
-  Linje belägen 3 m utanför det område förslaget avser
 -  Gällande områdes- och bestämmelsegräns
 -  " " " " avsedd att utgå
 -  Gatukvarters- och annan områdesgräns
 -  Bestämmelsegräns
 -  Allmän plats, gata
 -  " " , park
 -  Område för allmänt ändamål
 -  Mark som icke får bebyggas
 -  Mark tillgänglig för underjordiska ledningar
 -  Gällande gatuhöjd
 -  " " avsedd att utgå
 -  Gatuhöjd
 -  Byggnadshöjd
 -  Nivåkurvor
 -  Befintliga byggnader
 -  Fastighetsgräns
 -  Fastighetsbeteckning
 -  Kvartersnamn, avsett att utgå



A 10/2

0402/1954

Likheten med originalet betygat.
 På Solna stads Byggnadsnämnds vägnar:
Johannes Back Ordförande
Nils Aurén Sekreterare